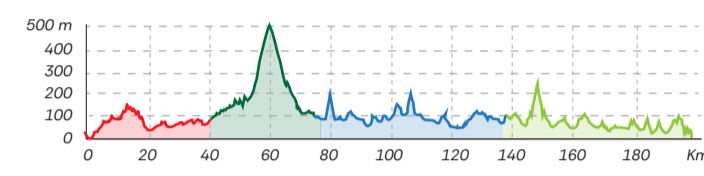


01 Ruta cicloturista per carretera del Pla de Mallorca

La ruta ofereix opcions per a tots els nivells, des del ciclista experimentat a la recerca d'un desafiament, fins a l'amant de la bicicleta que vol explorar l'illa. Des d'ascensos emocionants fins a relaxants passejos per carreteres secundàries immerses en un paisatge agrícola, la ruta ha estat dissenyada per satisfer les necessitats i desitjos de tot cicloturista.

En aquesta aventura, es pot descobrir la Mallorca més autèntica, amb la possibilitat de fer parades per degustar la gastronomia local, explorar els mercats tradicionals i gaudir de l'hospitalitat dels habitants locals.

| | |
|--|---|
| Distància 198,91 Km | Desnivell 2.334 m |
| Durada mitjana Total 7-10 hores. Etapas 2-3 hores | Dificultat Trams per a tots els nivells |



- Etapa 1:** Llubí – Algaida. 40 km.
- Etapa 2:** Algaida – Montuïri. 55 km.
- Etapa 3:** Montuïri – Petra. 48 km.
- Etapa 4:** Petra – Llubí. 47 km.



- ### Bones pràctiques ciclistes
1. Anar sempre documentat amb DNI o passaport.
 2. Circular amb responsabilitat i respecte per la resta dels usuaris de la carretera i sense haver consumit alcohol ni drogues.
 3. A la carretera és obligatori l'ús del casc per a tothom, i a la ciutat per als menors de 16 anys.
 4. No utilitzar auriculars per escoltar iPod o ràdio ni utilitzar el telèfon mòbil.
 5. Mai circular amuntegats, sempre en fila de 2 com a màxim, i en carretera sense voral, intentar anar en fila d'1.
 6. A la carretera, circular sempre per la vorera i, si no, enganxats a la dreta. No es pot circular per autopistes ni autovies.
 7. Fer-se veure en situacions de visibilitat escassa.
 8. El grup de ciclistes podrà estar acompanyat per un vehicle degudament senyalitzat (senyal V-22) i enganxat a la dreta.
 9. A ciutat, utilitzar els carrils bici i els ciclo carrers i, si no, circular pel carril de la dreta de la calçada i mai circular per les voreres.
 10. No llençar deixalles o embolcalls, Respectar el medi ambient.

Rutes Cicloturistes Pel Pla de Mallorca

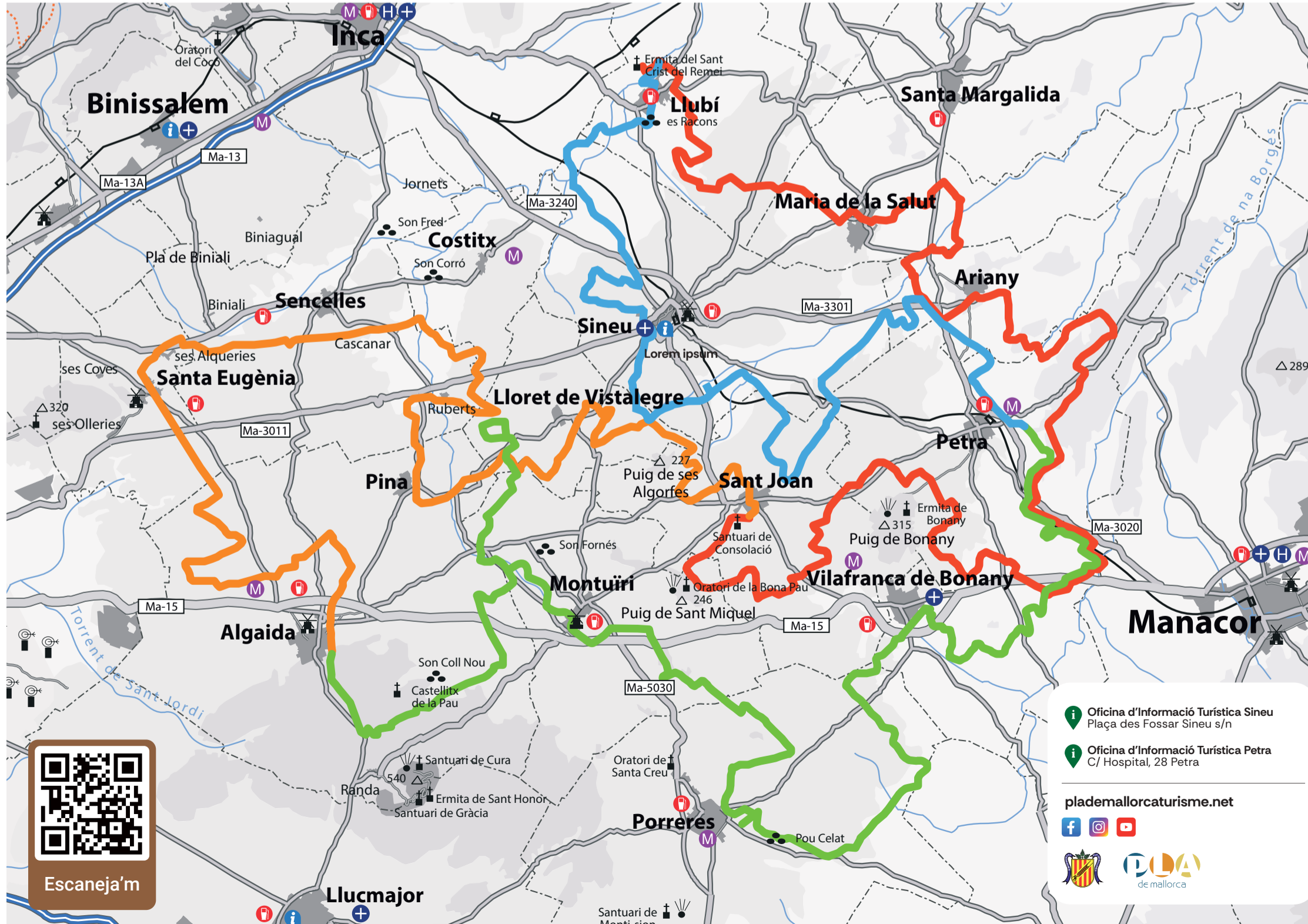
MANCOMUNITAT PLA DE MALLORCA

plademallorcaturisme.net

Financiado por la Unión Europea NextGenerationEU

Govern de les Illes Balears Conselleria de Turisme, Cultura i Esports

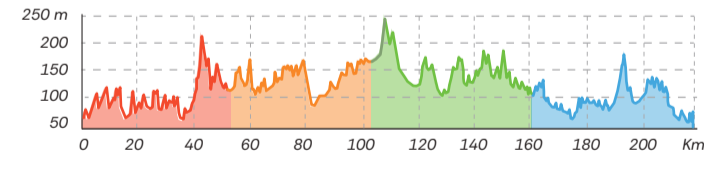
Plan de Recuperación, Transformación y Resiliencia



02 Ruta off-road (BTT i gravel) pel Pla de Mallorca

Aquesta ruta ofereix l'oportunitat de gaudir del ciclisme a tots els usuaris independentment del seu nivell, ja que qualsevol persona interessada pot fer els trams en funció de la distància que vulgui recórrer. Són vies segures i còmodes i amb paisatges diversos. S'hi pot trobar un patrimoni cultural espectacular i una àmplia oferta gastronòmica. El Pla també ofereix una oferta d'allotjament especialitzada i de qualitat.

| | |
|---|--|
| Distància 214,68 Km | Desnivell 2.496 m |
| Durada mitjana Total 8-10 hores. Etapas 2-3 hores. | Dificultat Nivell mitjà mínim per a cada etapa, amb trams fàcils. Ruta en general dura. |



- Etapa 1:** Llubí – Sant Joan. 53 km.
- Etapa 2:** Sant Joan – Algaida. 48 km.
- Etapa 3:** Algaida – Petra. 58 km.
- Etapa 4:** Petra – Llubí. 48 km.



Cicloturisme al Pla de Mallorca

El Pla de Mallorca reuneix tots els elements necessaris per oferir una de les millors experiències cicloturístiques d'Europa. El seu clima, la seva orografia, els seus paisatges, la seva gastronomia mediterrània i la seva àmplia oferta de serveis especialitzats i orientats al cicloturista converteixen el Pla de Mallorca en una destinació ideal per als amants de la bicicleta que busquin desconectar, descobrir o superar els seus propis límits.

Oficina d'Informació Turística Sineu
Plaça des Fossar Sineu s/n

Oficina d'Informació Turística Petra
C/ Hospital, 28 Petra

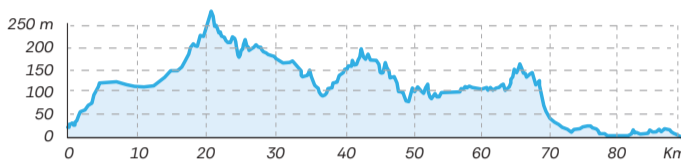
plademallorcaturisme.net

03 Llogarets del Pla

Una de les rutes proposades al Pla de Vies Ciclistes de Mallorca. Permet conèixer alguns dels llogarets del Pla que han estat declarats **Béns d'Interès Cultural** per la seva integració amb l'entorn i per preservar les construccions i l'entramat urbà tradicionals com són: **Randa, Ruberts, Biniali, Ses Alqueries i Ses Olleries**. Altres punts d'interès que també es visiten són **l'Ermita de Castellix** o els poblets de **Pina, Sencelles, Costix i Santa Eugènia**.




| | |
|-------------------------------------|----------------------------|
| Distància 89,5 Km | Desnivell 888 m |
| Durada mitjana 4:30 hores | Dificultat Fàcil |

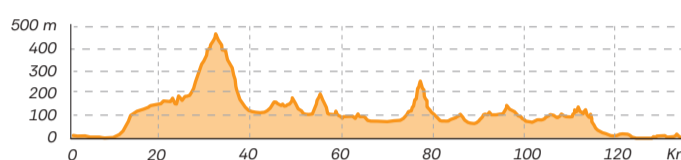


04 Ermites del Pla

Permet visitar sis ermites o oratoris, localitzades a les petites elevacions del Pla, oferint unes vistes panoràmiques meravelloses de gran part de l'illa. Al **Puig de Cura**, es poden visitar els **santuaris de Gràcia, Sant Honorat i Cura**, als quals s'hi arriba per una carretera de 4,5 km i un 5% de pendent mitjana. El circuit d'ascensos es completa amb **Monti-sion de Porreres** (1,4 km i 7% de pendent) i **Bonany** (3,7 km i 5%) a **Petra**. A la tornada es passa per **Sineu**, famós pel seu mercat.




| | |
|-------------------------------------|------------------------------|
| Distància 135,5 Km | Desnivell 1.621 m |
| Durada mitjana 7:00 hores | Dificultat Difícil |

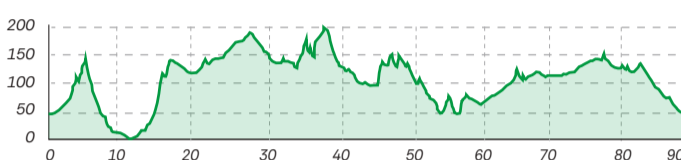


05 Pla de Mallorca

Ruta de caràcter circular que té com a punt de partida i final el **Pont d'Inca** amb l'objectiu de fer gran part del **Pla**. És l'itinerari ideal per a aquells usuaris que volen dur a terme distàncies llargues per carreteres secundàries en bon estat i amb una fàcil convivència amb altres vehicles. Ofereix uns paisatges magnífics i dona la possibilitat de fer parada a diversos museus com **Son Fornés** o el **museu del Vidre de Ca'n Guardiola**, declarat **patrimoni cultural immaterial de la humanitat**.




| | |
|-------------------------------------|----------------------------|
| Distància 90,02 Km | Desnivell 556 m |
| Durada mitjana 4:30 hores | Dificultat Fàcil |

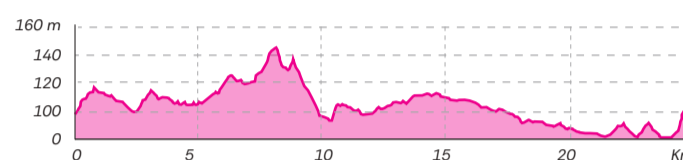


06 Sencelles - Santa Eugènia - Sencelles

Aquesta ruta és un agradable recorregut pel camp mallorquí. Començant pel poble de Sencelles, el recorregut circula per carreteres tranquil·les envoltades d'exuberants paisatges. El trajecte ofereix l'oportunitat d'explorar l'autenticitat de la regió, gaudint de la serenitat de l'entorn natural. Arribant a **Santa Eugènia**, es pot apreciar l'arquitectura tradicional mallorquina. Es tracta d'una ruta perfecta per a ciclistes de diferents nivells, ja que ofereix un terreny majoritàriament planer amb uns turons molt suaus.



| | |
|-------------------------------------|----------------------------|
| Distància 21 Km | Desnivell 132 m |
| Durada mitjana 1:30 hores | Dificultat Fàcil |

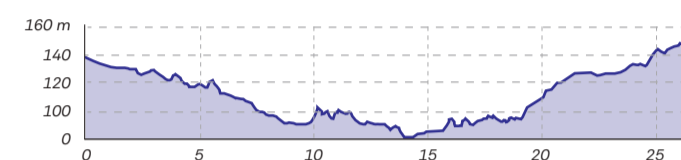


07 Algaida - Pina - Ruberts - Sencelles

Recorregut **circular pintoresc a través del camp mallorquí**, brindant l'oportunitat de gaudir de la calma del camp i de la bellesa natural i tranquil·litat del Pla. Pedalejant per carreteres envoltades de **camp de conreu i paisatges típics de Mallorca**, permet apreciar l'arquitectura rural i les boniques cases del poble que caracteritzen la regió. **Al llarg de tota la ruta podeu gaudir de la calma de camp, l'aire fresc i l'oportunitat de submergir-vos en l'essència autèntica de Mallorca.**



| | |
|-------------------------------------|----------------------------|
| Distància 25 Km | Desnivell 135 m |
| Durada mitjana 2:00 hores | Dificultat Fàcil |



Condicions climàtiques idònies tot l'any

El clima mediterrani del Pla ofereix condicions climàtiques excepcionals per al ciclisme a cadascuna de les quatre estacions de l'any. El clima assolellat, les temperatures moderades durant gran part de l'any, les precipitacions baixes i el vent moderat creen un entorn propici per recórrer els seus paisatges, descobrir-ne el patrimoni i viure experiències a l'aire lliure.

Aquestes condicions climàtiques garanteixen també la pràctica adequada del ciclisme i permeten al visitant realitzar rutes més exigents i de major durada, connectant el Pla amb la costa o la Serra de Tramuntana.

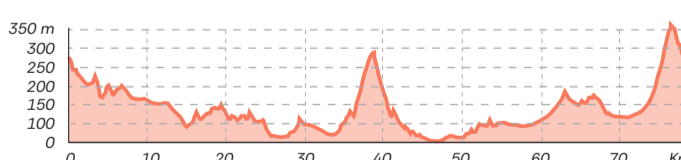


08 Randa - Bonany - Gràcia - Randa

Ruta circular per la comarca del Pla ascendint als santuaris de **Bonany i Gràcia**, cosa que permet gaudir d'un panorama espectacular. El recorregut dona l'oportunitat d'experimentar el paisatge des d'una altra perspectiva, i es poden apreciar diferents vistes. Al llarg de la ruta es troben **turons desafiadors i descensos emocionants** que fan les delícies dels més aventurers. **Les diferents ermites i santuaris constitueixen, sens dubte, l'atractiu més gran de la ruta.**




| | |
|-------------------------------------|------------------------------|
| Distància 77,8 Km | Desnivell 826 m |
| Durada mitjana 3:40 hores | Dificultat Mitjana |

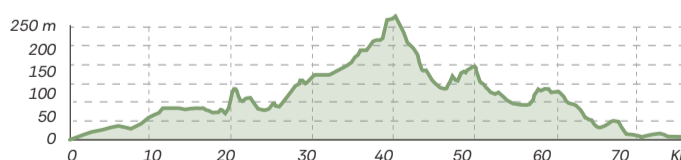


09 Es Pla - De Sa Pobla a Algaida

Ruta de dificultat mitjana que necessita una bona forma física ja que transcorre per alguns trams sense asfaltar. Al recorregut es poden visitar diversos **molins de vent, típics del paisatge del Pla**. Alhora, també es pot gaudir de diversos punts que componen la ruta talaïòtica entre Costix i Sencelles com el talaïot de Binifal.



| | |
|-------------------------------------|------------------------------|
| Distància 75,5 Km | Desnivell 560 m |
| Durada mitjana 3:20 hores | Dificultat Mitjana |

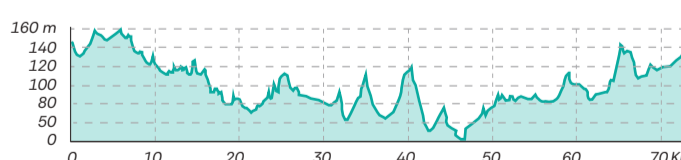


10 Ruta Circular - Camí de Tirasset

Combinació de **carreteres escèniques i camins rurals**. Permet pedalejar per un paisatge encantador, descobrint l'autenticitat del camp del Pla. El recorregut travessa **àrees més rurals i tradicionals**, on es pot gaudir de la cultura local i l'arquitectura típica de l'illa. La ruta permet endinsar-se al **llegat talaïòtic del Pla**, podent visitar els **talaïots de Ca'n Xim** i el **museu arqueològic de Son Fornés**.



| | |
|-------------------------------------|------------------------------|
| Distància 72,7 Km | Desnivell 569 m |
| Durada mitjana 2:40 hores | Dificultat Mitjana |

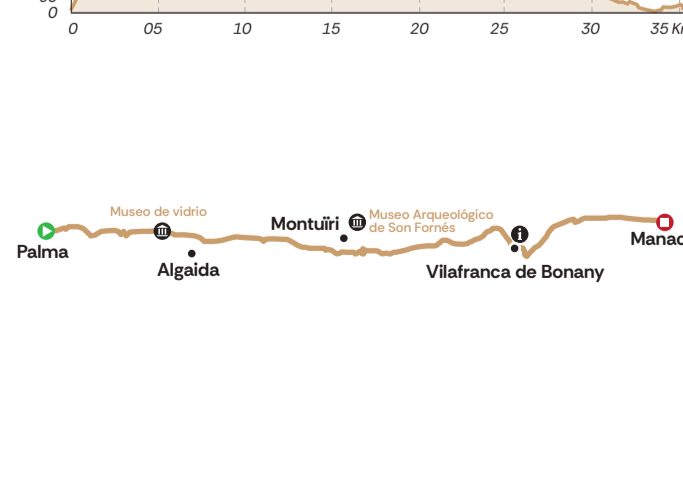
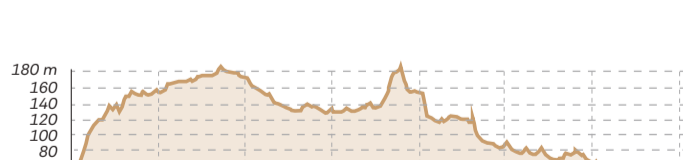


11 Ecovia - Palma - Manacor

Ruta que travessa el Pla de Mallorca d'oest a est. És una opció popular per als ciclistes que volen gaudir d'un recorregut segur i panoràmic del centre de Mallorca. Un dels avantatges d'aquesta ruta és que la via de servei està ben mantinguda i **separada del trànsit principal de la carretera**, cosa que brinda una experiència més segura i còmoda als ciclistes. Al llarg del camí es disposa d'**àrees de descans on recarregar energia i abastir-se**.



| | |
|-------------------------------------|----------------------------|
| Distància 35,2 Km | Desnivell 278 m |
| Durada mitjana 2:15 hores | Dificultat Fàcil |

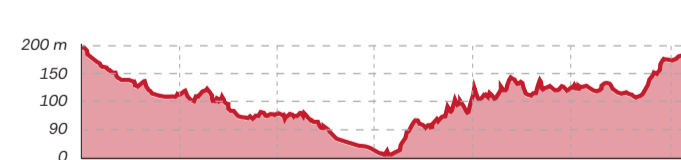


12 Ruta Circular - El Nord del Pla

Les carreteres per on discorre la ruta permeten gaudir de la tranquil·litat del camp i dels **petits pobles** que hi ha al llarg del camí. Depenent de la secció de la carretera, es poden trobar **turons suaus, zones rurals pintoresques i fins i tot petites àrees boscoses**, cosa que afegeix un element de diversitat al recorregut. Alhora, la ruta té un important element cultural, ja que permet fer parades en diversos vestigis d'èpoques passades com la **cova del Camp del Bisbe** o el **jaciment de Son Fornés**.



| | |
|-------------------------------------|------------------------------|
| Distància 62,5 Km | Desnivell 512 m |
| Durada mitjana 2:20 hores | Dificultat Mitjana |



Reconeixement de la marca "Mallorca"

En els darrers anys, Mallorca ha guanyat un reconeixement significatiu a nivell mundial com a destinació de ciclisme i atrau ciclistes de tot el món per recórrer les seves carreteres i participar en els nombrosos i reconeguts esdeveniments ciclistes durant l'any.

El reconeixement de l'illa s'ha construït gràcies a la varietat de rutes que ofereix, al clima favorable, la qualitat gastronòmica i d'allotjament i la infraestructura de serveis especialitzats d'empreses locals.

