

GUIA DELS RECURSOS SOCIOCULTURALS DE MALLORCA

D'INTERÈS ESPECIAL PER A LA GENT GRAN





GUIA DELS RECURSOS SOCIOCULTURALS DE MALLORCA

D'INTERÈS ESPECIAL
PER A LA GENT GRAN

Autoria: Miquel Àngel Escanelles Garau

Assessorament lingüístic: Servei de normalització lingüística

Edició: Direcció Insular de Promoció Sociocultural del Consell de Mallorca

Primera edició: 2022

Dipòsit legal: PM 1687-2018

Realització: Mateu Riera Sureda

Fotografies i mapes dels itineraris recomanats: Miquel Àngel Escanelles Garau

Imatges: efectes digitals sobre fotografies de Jaume Gual (excepte les de les pàgines 17, 23, 26, 28, 33, 36, 50, 55, 57 a baix, 72, 78, 86 a baix, 93, 104, 111, 133 a baix, 139, 141 i 147)

Aquesta guia és un manual per a conèixer els principals recursos culturals i patrimonials de Mallorca així com els mercats, les fires i les festes que es celebren als diferents municipis.

Cal tenir en compte que algunes visites s'han de programar amb temps, especialment en el cas dels grups. També que alguns dels recursos i dels itineraris proposats poden no ser aptes per a persones amb mobilitat reduïda.

La major part de la informació s'ha extret dels webs dels ajuntaments. Gairebé tots els comerços estan publicats als webs dels seus municipis respectius en el moment de l'edició de la guia.

Classificació dels recursos

Els recursos estan classificats segons els punts d'interès més importants de cada municipi i estan identificats amb el color de la comarca a la qual corresponguin.



+ ALTRES PUNTS D'INTERÉS

Índex

Presentació 9

Catalina Cladera Crespí

Presidenta del Consell de Mallorca

Presentació 11

Javier de Juan Martín

Conseller de Presidència

Mapa de Mallorca 12

Comarques i municipis

Llevant

Artà.....	16
Capdepera.....	19
Manacor.....	22
Sant Llorenç des Cardassar.....	25
Son Servera.....	28

Migjorn

Campos.....	32
Felanitx.....	35
Llucmajor.....	38
Santanyí.....	41
Ses Salines.....	44

Palma

Palma.....	48
------------	----

Pla

Algaida.....	54
Ariany.....	57
Costitx.....	59
Lloret de Vistalegre.....	61
Llubí.....	63
Maria de la Salut.....	65
Montuïri.....	67

Muro.....	69
Petra.....	71
Porreres.....	74
Sant Joan.....	76
Santa Eugènia.....	78
Santa Margalida.....	80
Sencelles.....	82
Sineu.....	84
Vilafranca de Bonany.....	86

Raiguer

Alaró.....	90
Alcúdia.....	92
Binissalem.....	95
Búger.....	97
Campanet.....	99
Consell.....	101
Inca.....	103
Lloseta.....	106
Mancor de la Vall.....	108
Marratxí.....	110
Sa Pobla.....	113
Santa Maria del Camí.....	115
Selva.....	117

Tramuntana

Andratx.....	122
Banyalbufar.....	125
Bunyola.....	127
Calvià.....	129
Deià.....	131
Escorca.....	133
Esporles.....	135
Estellencs.....	137
Fornalutx.....	139
Pollença.....	141
Puigpunyent.....	144
Sóller.....	146
Valldemossa.....	149



L'objectiu d'aquesta *Guia de recursos socioculturals de Mallorca* és posar a l'abast de la població tota una oferta d'activitats i engrescar la gent gran a participar-hi. És una eina fantàstica que obr tot un món de possibilitats perquè tant aquest col·lectiu, com qualsevol persona, tenguí l'edat que tenguí, puguin gaudir del seu temps amb experiències que les connectin amb l'entorn i amb la cultura, i que els permetin descobrir indrets d'una manera nova.

Amb aquesta Guia també volem expressar el nostre agraïment a l'exemple que dona la gent gran, tant en els moments crítics com dia a dia, amb petits i grans gestos. Per això posam a disposició del públic aquesta Guia, feta amb la col·laboració dels ajuntaments, i esperam que sigui útil a aquests homes i dones que han arribat a l'època en què es mereixen viure d'una manera activa, saludable i enriquidora el seu dia a dia.

Animam a tothom, també familiars, amics i amigues, associacions i entitats a treure'n el màxim profit.

Catalina Cladera Crespí

Presidenta del Consell de Mallorca



Cada vegada som més conscients dels grans beneficis que suposa per a la nostra societat que la gent gran pugui gaudir d'un envelliment actiu, saludable i satisfactori, ja que es mereix viure plenament la vida i les activitats del lleure. I des del Consell de Mallorca feim feina en diferents àmbits perquè això sigui una realitat.

Amb la col·laboració dels ajuntaments tornam a elaborar una guia amb una oferta ampla i tota la informació de cada un dels municipis de Mallorca, per poder visitar llocs d'interès patrimonial i cultural, com ermites, castells, esglésies, jaciments arqueològics i museus. Una guia que també assenyala els mercats setmanals i convida a recórrer itineraris urbans i rutes de dificultat baixa que hem afegit enguany.

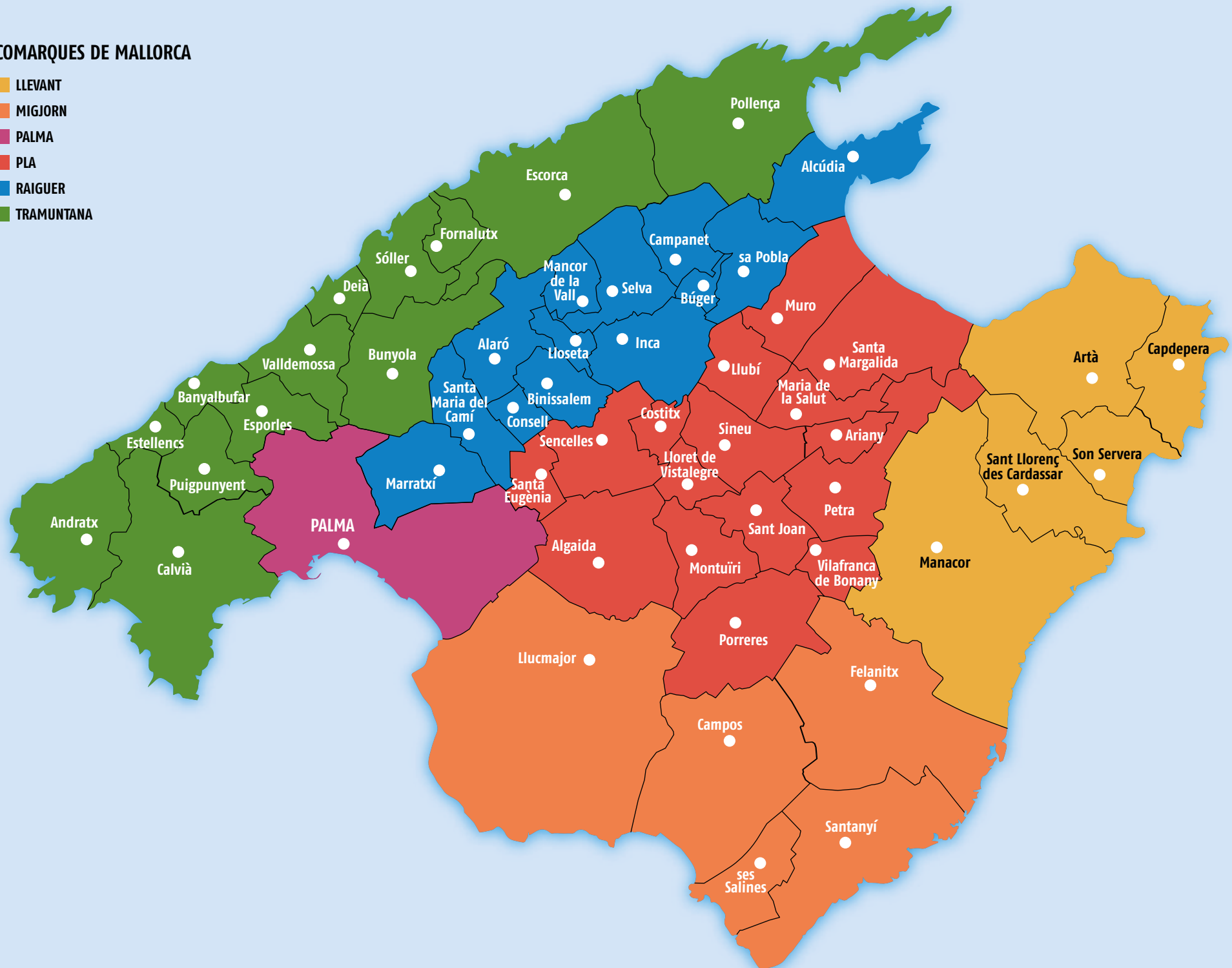
Des del Departament de Presidència animam la gent gran a utilitzar aquesta guia i a compartir les activitats de lleure i de temps lliure amb als seus familiars i amics, no importa l'edat que tinguin, per conèixer més la nostra illa i perquè aquestes vivències formen part de la nostra història.

Javier de Juan Martín

Conseller de Presidència

COMARQUES DE MALLORCA

- LLEVANT
- MIGJORN
- PALMA
- PLA
- RAIGUER
- TRAMUNTANA



Llevant

Artà
Capdepera
Manacor
Sant Llorenç des Cardassar
Son Servera



Artà



 **Església de la Transfiguració del Senyor**
ESGLÉSIES
1573-s. XX
C/ del Mal Lloc

Convent franciscà de Sant Antoni de Pàdua
S. XVII
C/ de Sant Antoni, 1

Colònia de Sant Pere
Església de Sant Pere
(1951)
Pl. de Sant Pere

 **Ermita de Betlem**
ERMITES SANTUARIS
Fundada l'any 1805

Monestir de Santa Maria de Bellpuig
S. XIII
Camí Vell de Ciutat

Santuari de Sant Salvador
Conjunt emmurallat que inclou el santuari i la casa del donat.
Santuari del s. XIX.
Obert cada dia de 9 a 17 h

 **Museu regional**
MUSEUS
Dt. a ds., 10-15 h
Entrada: 2 € persones adultes.
C/ de l'Estel, 4

 **Casa Museu de Can Cardaix**
CASES MUSEU
Dt. a dv., 10-14 h.
Entrada: 7 € persones adultes.
C/ de Rafel Blanes, 14
Tel. 871 709 866

Casa Museu de sa Rondaia de Pere Pujol
Dl. a ds., 10.30-13.30 h
Entrada: 4 € persones adultes, 2 € infants.
C/ d'Antoni Blanes, 19
Web: artarta.es/museu.php

 **Poblat talaiòtic de ses Païsses**
JACIMENTS ARQUEOLÒGICS
Dl. a dv., 10-17 h
Entrada: 2 € persones adultes.
Camí de sa Corballa. T. 619 070 010

Dolmen de s'Aigua Dolça
2000-1650 ANE
Es Canons, entre la Colònia de Sant Pere i Betlem.

Naveta de l'Arenalet de Son Colom
2150-1950 ANE
Costa de la Colònia de Sant Pere.

Talaiot de sa Canova Clova des Xots
1000-800 ANE
Ctra. Artà-Colònia de Sant Pere
Ma-3331, km 1,3

 **Parc Natural de Llevant Campament des Soldats**
RUTES PAISATGÍSTIQUES
Colònia penitenciària per a presoners del règim franquista (1941-1942).
Camí des puig de sa Tudossa.

 **Dimarts**
MERCAT SETMANAL
10.30-13.30 h
Pl. del Conqueridor

Colònia de Sant Pere
Dissabte 10.30-13 h
Pl. de Sant Pere

 **Sant Antoni**
FIRES FESTES
16 i 17 de gener

Sant Antoni de Pàdua
13 de juny
Ball dels Cavallets

Setmana de l'Art de la Pauma
Juliol

 **Fira**
FESTES PATRONALS
Segon diumenge de setembre

Sant Salvador
Primera setmana d'agost

Colònia de Sant Pere
Sant Pere
29 de juny

Sant Roc
16 d'agost

 **Centre d'artesanía de la marca d'Artà**
ARTESANIA
De dl. a dv., 10-18 h
Ds., 10-14 h
Av. Costa i Llobera, s/n
Tel. 971 836 981
Web: darta.es

+ ALTRES PUNTS D'INTERÈS
Na Battlessa
Final s. XIX-XX
C/ de Ciutat, 1
Cas Marquès
Can Sureda
Can Ganància
Can Rafel Blanes
Posada des Olors
Ca n'Epifani



ITINERARI PROPOSAT

Distància: 4.865 m tornant per la carretera Ma-3331.

L'itinerari proposat aprofita el sender de gran recorregut GR-222 entre Artà i Lluc, i en concret el tram que discorre entre el nucli costaner de la Colònia de Sant Pere i Caloscamps.

Es comença a la plaça de l'Església (1), temple inaugurat l'any 1951, i se surt del nucli passant per devora el molí des Regidors (2).

Més envant abandonarem la carretera Ma-3331 per fer el recorregut senyalitzat arran de mar.

Passam així per devora de les dues torres d'enfilació (3) que juntament amb altres situades a la badia d'Alcúdia serviren per fer pràctiques de tir als submarins entre 1940 i 1970.

A continuació trobarem les restes de la naveta de l'arenalet de Son Colom (4) i arribarem a Caloscamps (5). Elements destacables de la cala són dos escars (6) per a la varada d'embarcacions i un niu



Apte per a persones amb mobilitat reduïda ——— SÍ ——— NO

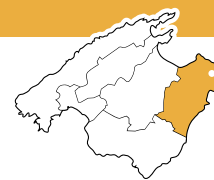
d'armetralladores, construït després de la guerra civil pel règim franquista per tal d'evitar una possible invasió dels aliats. La tornada es pot fer pel mateix sender ran de mar o per la carretera Ma-3331.



1. Torre d'enfilació



2. Caloscamps



Capdepera



Església de Sant Bartomeu
1830-1840
C/ de Ciutat s/n

Oratori de Nostra Senyora de l'Esperança

S. XIII. Fou l'església primitiva fins que es va bastir la de Sant Bartomeu.

Cala Rajada
Església de la Mare de Déu del Carme

Segona dècada del s. XX.

Capella des Carregador o de Santa Catalina Tomàs



Museu de la Llata
Castell de Capdepera
C/ des Sitjar, 5
Casa del Governador



Poblat talaiòtic de s'Heretat
(Claper des Gegant)



Coves d'Artà
Web: cuevasdearta.com



Castell de Capdepera
S. XIV. Construït a instàncies de Jaume II.

El s. XIX s'abandonà i passà a ser de propietat municipal l'any 1983. Inclou el molí d'en Cofeta, torre d'origen Islàmic.

Hivern: 1 novembre-31 març, 10 a 17 h.
Primavera-tardor: 1 abril-31 maig i mes d'octubre: 10 a 19 h.
Estiu: 1 juny-31 setembre, 10 a 21 h.
C/ Ciutat, 20
Web: capdeperacastell.com



Dimecres
Plaça d'Orient

Cala Rajada
Dissabte
Plaça dels Pins



Mercat medieval
Tercer cap de setmana de maig
Castell de Capdepera

Setmana de l'Art de la Pauma
Juliol

Verge de l'Esperança
18 de desembre

Cala Rajada
Mare de Déu del Carme
 16 de juliol

Fira de la Llampuga
 Octubre



Sant Bartomeu
 24 d'agost

Cala Rajada
Sant Roc
 16 d'agost

+ ALTRES PUNTS D'INTERÈS

Centre Melis Cursach
 C/ des Centre, 9

Cala Rajada
 Jardins de la Torre Cega
 Visites amb reserva prèvia i
 guiades.
 promocio@ajccapdepera.net
 Torre de Canyamel
 Carretera Artà-Canyamel, km 5
 Far de Capdepera



ITINERARI PROPOSAT

Distància: 6.418 m.

L'itinerari proposat comença a l'església parroquial (1) i segueix pel carrers de Ciutat i des Centre passant per devora el Centre Melis Cursach (2), un casal senyorial que acollí una farmàcia i que ha estat convertit en museu. Surt del nucli urbà pel carrer de la Mar i el camí de Ferrera travessant posteriorment la carretera Ma-15. Pel camí de Can Melis arribarem al nucli urbà de Cala Rajada i ens dirigirem cap a la vorera de mar pel carrer de Menorca.

El passeig que voreja la ribera ens durà a la platja de Son Moll (3), a les proximitats del molí de Cal Rei (4) i a sa Pedruscada (5) on hi ha un mollet i alguns habitatges d'oci. A l'altura del carrer des Crancs abandonarem el passeig litoral i ens dirigirem pel camí de n'Aguait cap al Cementeri (6). Pel carrer des Port tornarem al punt de partida.



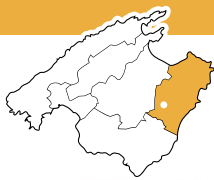
Apte per a persones amb mobilitat reduïda — Sí — NO



1. Centre Melis Cursach



2. Sa Pedruscada



Manacor



Església de Nostra Senyora dels Dolors

Final del s. XIX

Església neogòtica.
Pl. del Rector Rubí

Església i claustre de Sant Vicenç Ferrer

Església de 1597. Claustre del s. XVII-XVIII. Actualment el claustre està ocupat per dependències municipals.
Pl. del Convent

Porto Cristo

Església de la Mare de Déu del Carme 1890-1949

Pl. del Carme



Oratori de Son Negre

1878

Ermita de Santa Llúcia o del Frare Olesa

Edifici actual de 1916-1961



Museu d'Història de Manacor Torre des Enagistes

Estiu: 1 juny a 15 de setembre, de dl. a ds., 9-14 h.
Dj., dv. i ds., 17-20.30 h.
Dt. i dg., tancat
Hivern: 16 setembre a 31 maig, Dl. a ds., 9-14 h.
Dj., dv. i ds., 17-19.30 h.
Dg., 10.3-13 h. Dt., tancat.
Entrada: gratuïta.
Ctra. de Cales de Mallorca, km 1,5
Web: museudemanaacor.com

Molí d'en Fraret

Dl., i dv., 9-13.30 h.
Entrada: gratuïta. C/ de Riera de Conilles, s/n.
Web: museudemanaacor.com

Torre del Palau

Únic element conservat del palau reial del s. XIV.
Pl. del Rector Rubí

Institució Pública Antoni Maria Alcover

Dedicada a la conservació, difusió i investigació del llegat de Mn. Alcover.
C/ del Pare Andreu Fernández, 12
Web: institucioalcover.org



Basílica paleocristiana de Son Peretó

Ctra. Manacor-Sant Llorenç, Ma-15, km 7,5

Conjunt prehistòric s'Hospitalet Vell

Navetes i poblat talaiòtic (1700 ANE-Època islàmica).
Cales de Mallorca



Dilluns

Pl. de Ramon Llull

Porto Cristo

diumenge
Pg. de la Sirena



Sant Antoni

16 i 17 de gener
Web: santantonimanaacor.cat

Setmana de Mn. Alcover

Final de gener

Fira Nàutica de Porto Cristo

Abril

Ball dels Moretons

Festes de Sant Domingo

Fires i festes de Primavera

Final de maig
Ball dels Cossiers.

Fira de Setembre

Mitjan mes de setembre

Ball de les Dames

Barri de Santa Catalina i es Creuers
3 de novembre

Ball dels Indis

Barri de Crist Rei
23 i 25 de novembre



Sant Jaume

25 juliol
Encamisada de Sant Jaume (sortida de la Mulassa i del Cavaller).

Porto Cristo

Festes de la Mare de Déu del Carme

16 de juliol

Cala Morlanda, Cala Murada

Primera setmana d'agost

Son Macià i s'Illot

Mare de Déu d'Agost

15 d'agost

Cala Magrana, Cala Mendia, Cala Anguila, s'Estany d'en Mas

Darrera setmana d'agost

Cales de Mallorca

Darrera setmana de setembre



Perles Majorica

C/ Argenters, 77

Porto Cristo

Espai Majorica

Espai dedicat a tenda i a la història de la fàbrica
Web: majorica.com

Sospiros

Forn Can Munar, famós per l'elaboració d'aquests dolços
C/ d'Artà, 35. Tel. 971 550 934

+ ALTRES PUNTS D'INTERÈS

Sa Bassa i voltants

Rectoria

Torre de ses Punes

Hipòdrom

Rafa Nadal Academy

Instal·lacions esportives, educatives restaurant i museu.

Ctra. Cales de Mallorca Ma-4015, km 1,2

Web: rafanadalacademy.com

Porto Cristo

Coves des Drac

Coves des Hams

Coves Blanques

Torre des serral des Falcons



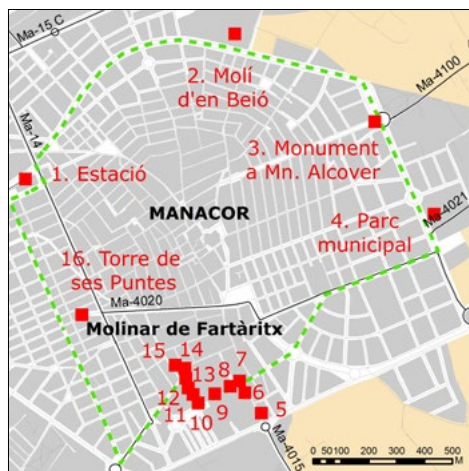
ITINERARI PROPOSAT

Distància: 4.864 m.

L'itinerari proposat comença a l'estació del tren (1) final de la línia Palma-Manacor inaugurada, en el seu tram des de Sineu, l'any 1879. Seguirem pel passeig del Ferrocarril que segueix el traçat de la línia que arribà fins Artà entre els anys 1921 i 1977. Passarem per davant del molí i de la farinera d'en Beió (2) actual seu de l'Escola de Mallorca. Abandonam l'antiga traça ferroviària poc abans d'arribar al passeig de na Camel·la on hi ha l'obelisc aixecat en memòria de Mossèn Antoni Maria Alcover (3), recuperat l'any 2015. L'itinerari continua per l'avinguda Parc, on hi ha el parc municipal (4) i el teatre de Manacor, i per la via Portugal. L'objectiu és arribar al molinar de Fartàritx on es conserva un important conjunt moliner. Són onze els molins de vent fariners que trobam a la



1. Molí d'en Barretina

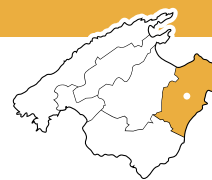


Apte per a persones amb mobilitat reduïda — Sí — No

zona i són coneguts pels següents malnoms: Rafaló (5), Suau (6), Cus (7), Cotà (8), Cabana (9), Pastureta (10 i 11), Barretina (12 i 13), Sabina (14) i Roca (15). Tornarem a l'estació per l'avinguda dels Pins de sa Torre passant a prop de la torre de ses Puntetes (16) una possessió fortificada datada del segle XIV.



2. Torre de ses Puntetes



Sant Llorenç des Cardassar



Església de Sant Llorenç

Origen del s. XIII. Edifici actual producte de la reforma del s. XX feta per l'arquitecte Guillem Forteza.
Pl. de l'Església de Sant Llorenç

Son Carrió

Església de Sant Miquel

1899-1907
C/ de Mossèn Alcover, s/n



S'Illot Poblat talaiòtic de s'Illot

850-123 a. de C.
C/ de Llebeig, 3
Web: visitatalaiotsillot.com

Sa Coma

Talaiot circular de na Pol
C/ Roses



Sa Coma Castell de la punta de n'Amer

1696
Museu obert tot l'any
Tel. 971 585 409



Dijous

8-13.30 h
Pl. de l'Església i C/ Major

Mercat d'horabaixa

Darrer divendres de mes, a partir de les 18.30 h

Son Carrió

Dv. 8-13 h
Pl. de Mossèn Alcover

S'Illot

De juny a setembre, ds. 18.30-22.30 h
C/ de Gregal

Sa Coma

De maig a octubre
Hores variables segons els mesos, però entre les 18-23 h. Zona verda de l'avinguda de les Palmeres.



Fira Nocturna a l'Estació

(gastronomia i artesanía)

Segon dissabte d'agost a partir de les 20 h

Sant Joan Pelut

Dansa recuperada en la dècada dels 70 del s. XX.
23 a 25 de juny

Vetlades d'estiu

Juliol i fins a les festes de Sant Llorenç

Festa de la Mare de Déu trobada

Primera setmana de setembre

Son Carrió

Fira Agrícola i Ramadera

Segon diumenge de maig

**Sant Llorenç**

Setmana del 10 d'agost

Son Carrió

Aparició de Sant Miquel

8 de maig

S'Illot

Festes la tercera setmana d'agost.

+ ALTRES PUNTS D'INTERÈS

Rectoria

Pou Vell

Estació del tren de Sant Llorenç

Son Carrió

Ca n'Apol·lònia

Estació del tren de Son Carrió

**ITINERARI PROPOSAT**

Distància: 6.412 m.

L'itinerari proposat comença al talaiot de na Pol (1). Es tracta d'un talaiot circular que es troba dintre de l'àmbit d'influència del poblat talaiòtic de s'Illot. Se situa sobre una cova que abans tenia aigua a l'igual que el talaiot del poblat que es troba fora de la murada. Després de la visita ens dirigirem cap a la mar per l'avinguda de ses Palmeres. Veurem les cases de sa Coma (2), una explotació agrària que durant el desembarcament dels republicans durant la guerra civil (16 d'agost-4 de setembre de 1936) fou el quarter general del capità Bayo.

A la platja de sa Coma es produí tant el desembarc com el posterior embarc de les tropes i es considera que el lloc constitueix una de les major fosses de Mallorca. A la platja hi ha un niu d'amestralladores (3) construït als anys 40 del segle XX per tal d'evitar una possible invasió per part dels aliats. El recorregut continua en direcció al castell de la punta de n'Amer (4). Més que un castell es tracta d'una de les



Apte per a persones amb mobilitat reduïda — Sí — NO

construccions aixecades entre els segles XVI i XVII que formaven la xarxa de vigilància costanera front a possibles atacs de corsaris i pirates. Seguint pel camí de carro arribarem a cala Nau i tornarem al punt d'inici pel passeig que voreja l'espai natural i per l'avinguda de ses Palmeres.



1. Platja de sa Coma



2. Castell de n'Amer



Son Servera



Església de Sant Joan Baptistia

De 1622 fou construïda sobre la possessió de

Son Fra Garí, de la qual es conserva la torre de defensa.

Pl. de Sant Joan



Divendres

Des del centre fins a l'antiga estació.

Cala Millor

De març a octubre, dl. 9.30-13 h C/ de l'Eucaliptus a la plaça darrere el centre cívic.



Sant Antoni

17 de gener

Sant Ignasi d'Antioquia

Des del 1821 es fan festes a sant Ignasi per a celebrar el final de la pesta.

1 de febrer

Fira de la Flor d'Ametler

Productes relacionats amb l'ametlla Primer diumenge de febrer

Nit de l'Art i Fira Ramadera Agrícola i Artesanal

Segon dissabte i diumenge de juny

Festa del Turista

Darrera setmana de setembre



Sant Joan

24 de juny

Cala Bona

Festes de la Mare de Déu del Carme

16 de juliol

Cala Millor

Mare de Déu dels Àngels

Final de juliol

+ ALTRES PUNTS D'INTERÈS

Ca s'Hereu

Monument Es Pastoret

Pont d'en Quelet

Es Rentadors

Fonteta del puig de sa Font

ITINERARI PROPOSAT

Distància: 3.994 m.

L'itinerari proposat comença a la plaça de Sant Joan on es localitza l'església parroquial (1) i ens dirigim cap el carrer Pere Antoni Servera que compta amb un conjunt de casals destacables i alguna mostra d'arquitectura popular con la tafona de Can Morei (2).

Pel carrer prevere Antoni Lliteres arribarem a la Via Verda, antiga traça de la línia ferroviària Manacor-Artà que estigué en funcionament entre els anys 1921 i 1977. Prenint la direcció sud-est arribarem a l'estació (3) i continuarem fins al camí des comellar Fondo punt en el qual abandonarem la Via Verda i prendrem per l'avinguda de la Constitució. Arribarem així a les cases de Ca s'Hereu (4), antiga possessió sorgida de la divisió de l'alqueria Binicanella al segle XV i avui dividides en dues propietats. D'una banda les cases velles, del segle XVII i amb una torre de de defensa, i de l'altre les cases noves, del segle XIX. Davant Ca s'Hereu trobam Can Fornaris també dit Son Corb de Baix (5). Recorrerem a continuació el carrer de la Mar, amb un bon conjunt d'arquitectura popular, per assolir la part alta del poble situada al peu del puig de sa Font. Un camí



Apte per a persones amb mobilitat reduïda — Sí — NO

empedrat que voreja una síquia ens conduirà a sa Fonteta (6) punt de subministrament d'aigua al poble i a la possessió de Ca s'Hereu al manco des del segle XVI.

La tornada al punt de partida la farem pel carrer de ses Creus on cal aturar-se a l'església Nova (7) temple inacabat que fou projectat per l'arquitecte Joan Rubió i Bellver, deixeble d'Antoni Gaudí.



1. Església



2. Sa Fonteta

Migjorn

Campos
Felanitx
Llucmajor
Santanyí
Ses Salines



Campos



Església de Sant Julià

C/ del Bisbe Tallades,
17

Va ser construïda entre els anys 1858-1873, estil renaixentista. Al museu destaquen peces com el retaule gòtic de Gabriel Mòger i el Crist de la Paciència de Murillo (atribuït).

Convent i església dels Mínims

Dedicada a Sant Francesc de Paula.
S. XVII-XVIII



Antic hospital i oratori

S. XIV amb remodelacions posteriors.
C/ Convent cantonada c/ Pare Alzina

Oratori i cementeri de Sant Blai

Del s. XIII i remodelat al s. XVI.

El cementiri de 1652 funcionà fins a la inauguració del cementiri municipal l'any 1845. Avui és un jardí de flora autòctona.

Obert cada diumenge horabaixa.
Per visitar-lo en altres horaris, cal concretar una cita.

Oratori de Sant Joan de la Font Santa

L'edifici actual es va construir el 1755 aprofitant un antic oratori de 1395. L'aljub de Cas Donat és de 1671.



Museu de sor Maria Rafela

Convent dels Sagrats
Cors de Jesús i Maria.

Aquest convent data del 1891, tot i que s'hi conserven restes dels segles XVI-XVII. S'hi localitza el museu dedicat a la figura de la venerable sor Maria Rafela així com el seu sepulcre.

Tel. 971 650 848
C/ Pare Alzina, 11



Cada dijous i dissabte
al matí
Plaça de sa Creu i
voltants

Sa Ràpita

Dimecres i dissabte
Mesos de juliol i agost
Av. de Miramar



Romeria a Sant Blai

Diuen següent
al 3 de febrer, dia de
Sant Blai

Fira de Maig o Fira de ses Vaques

Fira ramadera i artesanal
Dins la primera quinzena del mes.

Fira d'Octubre

Primer dijous de la segona quinzena d'octubre
Temàtica matancera i gastronomia.

Artnit

Jornada d'activitats artístiques
Agost

Festes de la Mare de Déu d'Agost

15 d'agost



Sant Julià

9 de gener

Sa Ràpita

Festes de la Mare de Déu del Carme

16 de juliol

+ ALTRES PUNTS D'INTERÈS

Ajuntament i torre de Can Cós

Can Cosmet

Torre de Can Dameto

Torre de Can Bragues

Estació de tren

Balneari de sa Font Santa

Llogaret de sa Sorda

Torre de Son Durí (sa Ràpita)

Ses Covetes

Salines des Salobrar

Parc natural des Trenc



ITINERARI PROPOSAT

Distància: 5.969 m.

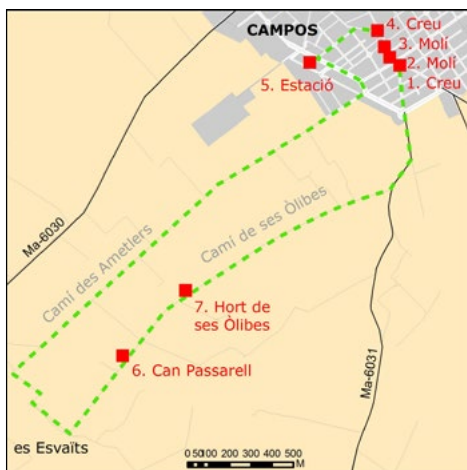
L'itinerari proposat comença a la plaça des Tres Molins on hi ha la creu d'en Valero (1), una reproducció de 1937 d'una creu que fou enderrocada l'any 1933.

Continua pel carrer de Santanyí on tenim el molí d'en Ferrer (2) i el molí d'en Canals (3) i arribam a la creu d'en Palleta (4) datada l'any 1606.

Pel carrer de sa Síquia i el carrer de Dato arribarem a l'estació de tren (5) de la línia Palma-Santanyí, que estigué en funcionament entre els anys 1917 i 1964. Sortirem del nucli urbà pel carrer des Ametlers.

Per un terreny absolutament pla arribarem fins a la garriga des Esvaïts i girarem cap al sud-est per tornar al poble pel camí de ses Òlibes.

Pel camí passarem per devora de petites explotacions agràries com Can Passarell (6) o s'hort de ses Òlibes (7).



Apte per a persones amb mobilitat reduïda — SÍ — NO

Entrarem al nucli per la carretera Ma-6031 i el carrer des Palmer arribant de nou a la plaça des Tres Molins.



1. Creu d'en Palleta



2. Estació de tren



Felanitx



Església de Sant Miquel

S. XIV-XIX

Pl. de sa Font de Santa Margalida

Església de Sant Alfons

1820-1881

C/ de l'Hospici, 5

Església de les Trinitàries

1916

C/ de Son Morei, 15

Es Carritxó

Oratori de Sant Antoni

1888-1892

Cas Concos

Església de la Immaculada Concepció

1922-1943

S'Horta

Església de Sant Isidre

(1869-1891)

Oratori de Son Mesquida

1926

Son Negre

Oratori de la Immaculada

(1816-1817)

Portocolom

Església de la Mare de Déu del Carme

1884-1898

Son Valls

Església de Crist Rei

1944-1955



Santuari de la Mare de Déu de Sant Salvador

1707-1716

Ctra. de Portocolom, s/n

El Calvari

(1851-1856)

Puig del Call



Museu i Fundació Cosme Bauçà

Col·lecció etnogràfica que recull eines de

diversos oficis i objectes relacionats amb les feines domèstiques.

Dt. i dj., 9-14 h

Dm., 16-20 h

Dg., 10-14 h

Entrada: gratuïta

Pl. del Mossèn Cosme Bauçà, 11
fundaciocosmebauca@gmail.com



Closos de Can Gaïà

Poblat de navetes situat als afores de Portocolom.

C/ del Vapor Santueri



Castell de Santueri

Origen bizantí. Construcció medieval (1316)
De l'1 de maig al 31

d'octubre:

de dl. a dv i dg. 10.30-18 h

Entrada: 4 €

Camí des Castell, s/n.

Visites guiades:

info@santueri.org

Web: santueri.org



Mercat municipal

Obert tot l'any de dt.
a dg., 8-13 h
Pl. de la Constitució

Felanitx: diumenge

Portocolom: dimarts i dissabte

S'Horta: dissabte

Cas Concos: dimecres

Cala Ferrera: divendres horabaixa
(juny a setembre)



La gerreta brodada o gerricó

Fou el producte més
famós.

Ceràmiques Mallorca

Web: ceramicasmallorca.com

Call Vermell

Tel. 971 582 158

Andreu Maimó

Web: andreumaimo.com



Fira de Maig

Segon diumenge de
maig

Fira de Sant Agustí

Fira nocturna, 27 d'agost
Ps. Ramon Llull

Sant Agustí

28 d'agost
Ball dels Cavallets

Fira de Sant Miquel

Diumenge abans del 29 de
setembre

Fira del Pebre Bord

Diumenge després del 18 d'octu-
bre (Sant Lluç)

Fira de s'Horta

Diumenge anterior a la cinqua-
gesma

Fira Mariner de Portocolom

16 de juliol, Mare de Déu del
Carme

Fira de Cas Concos

Diumenge després del 10 de
Setembre (Sant Nicolau)



Santa Margalida

20 de juliol
Ball dels Cavallets i Fira

Portocolom

Sant Jaume

25 de juliol

S'Horta

**Sant Isidre i festa de
cinquagesma**
15 de maig

Cas Concos

Sant Nicolau de Tolentí
10 de setembre

Es Carritxó, Son Negre i Son Proenç

Sant Antoni
17 de gener

Son Valls

Festa de Crist Rei
diumenge abans de l'Advent

Son Mesquida

La Immaculada
8 de desembre

+ ALTRES PUNTS D'INTERÈS

Can Proenç, casa de cultura

Font de Santa Margalida

Rectoria

Estació Enològica

Banc de Felanitx

Es Sindicat. Celler Cooperativa

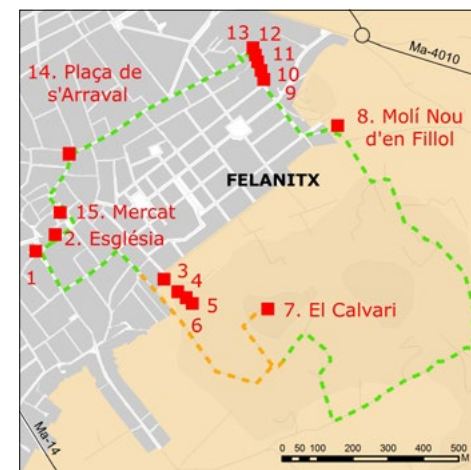
ITINERARI PROPOSAT

Distància: 4.452 m.

L'itinerari proposat comença a la plaça de Santa Margalida (1) on hi ha una font aprofitada ja des de l'època romana i edificis emblemàtics del poble com l'església de Sant Miquel (2) o la Rectoria.


Pels carrers del Rei en Jaume, la Verònica i el Call pujarem cap el puig del Call, passant pel costat de quatre molins de vent fariners: molí d'en Bóta (3), d'en Veny (4), d'en Xeta (5) i d'en Cossi (6). Un camí escalonat i empedrat amb les 14 estacions del Viacrucis ens situarà al cim del puig on hi ha l'oratori del Calvari (7).

Descendirem pel costat sud i donarem la volta al puig de sa Cista fins arribar al molí Nou d'en Fillol (8) que és el molí inferior d'un conjunt anomenat sa Taringa. Seguirem pel carrer del puig de sa Cista, vorejat per cinc molins fariners: molí d'en Soler (9), de Can Llorenç Hereu (10), molí Vell (11), d'en Fillolet (12) i de n'Hereu (13) que ha estat restaurat. El retorn al punt inicial es fa pels




Apte per a persones amb mobilitat reduïda — Sí — No

carrers des Molins i de la Mar, per la plaça de s'Arraval (14) amb el seu característic obelisc aixecat l'any 1879 i per la plaça de la Constitució on hi ha l'Ajuntament i el mercat municipal (15).



1. Font de Santa Margalida



2. Camí del Calvari



Lluçmajor



Església de Sant Miquel

S. XVIII-XIX

Pl. de Santa Catalina

Tomàs, 6

Claustre de Sant Bonaventura

c/ del Fra Joan Garau, 5

Antic convent dels franciscans, construït entre 1608 i 1656. El claustre té un gran valor arquitectònic i conté pintures murals de gran interès històric i artístic.

Actualment acull l'Arxiu Històric Municipal, la Biblioteca Municipal, l'auditori i diverses sales d'exposicions.



Santuari de Nostra Senyora de Gràcia

Ermida del s. XVII-XIX

que substitueix la

primera ermita del s. XV.

Puig de Randa.



Capocorb Vell

Gran poblat talaiòtic

Cada dia excepte dijous

10-17 h. Entrada: 3 €

Ctra. Ma-6014, km 23

Web: talaiotscapocorbell.com



Centre Internacional de Fotografia Toni Catany

C/ Convent, 31



Dm. i dv. al passeig

de Jaume III

Dg. a la plaça d'Espanya

S'Arenal: dt., dm. dj., dv. i ds. a la plaça Major

Badia Gran: ds. a la plaça de ses Palmeres

Maïoris: dimecres.

S'Estanyol: de juliol a setembre 17-20 h a la plaça des Pescador



Fires de Sant Miquel

Es celebren des del 1546.

Darrer dg. de setembre.

Segona fira. Primer dg. d'octubre Fira d'oportunitats. Ds. abans tercera fira.

Tercera fira. Fira Artesana. Segon dg. d'octubre.

Darrera fira. Dg. abans de Sant Lluç.

Es Firó. Dilluns després de la darrera fira

Festes d'estiu

Juliol

Als nuclis costaners:

Bellavista, Cala Pi, s'Estanyol, Maïoris, Vallgornera, es Pas Tolleric.



Festes de Santa Cànida

Ball dels Cavallets

Cotoners

9 d'agost

S'Arenal

Sant Cristòfol

10 de juliol



Ganiveteria Ordines

C/ Vall, 128

Web: ordinas.es

Imprenta Moderna

C/ de sa Fira, 10

Sa Teulera

C/ Campos, 80



+ ALTRES PUNTS D'INTERÈS

Molí d'en Gaspar

Aljub des Freres

Can Garra-seca

Son Mut Nou

Web: monseratpons.com/sonmutnou

Bodegas Bordoy

Web: bodegasbordoy.es

Bodegas Vi Rei

Web: bodegasvirei.com

ITINERARI PROPOSAT

Distància: 6.031 m.

L'itinerari proposat comença a la plaça d'Espanya on hi trobam l'església parroquial, el mercat o l'Ajuntament (1). Anirem a cercar el carrers de sa Font i de Sant Pere en el qual trobam el cantó de sa Bombarda (2), un antic canó incrustat al terra. Sortirem pel carrer de Galdent on hi ha tres molins de vent fariners que han estat engolits pel creixement urbà. Són el molí d'en Barca (3), el molí d'en Galineta (4) i el molí d'en Monjo (5) el qual es troba integrat dintre d'una rotonda.

Anirem cap el cementeri (6) i ens desviarem pel camí que ens conduirà a les decaigudes cases de Galdent (7) que en els segles XVII i XVIII fou la possessió més valorada del terme.

Continuarem fins al creuer de camins de les puntes de Galdent iniciant el retorn cap el poble. Durant aquest retorn pel camí de Son Mendivil podrem contemplar quatre de les característiques barraques del terme (8) (9) (10) (11).



Apte per a persones amb mobilitat reduïda — Sí — NO

Es tracta d'edificacions resoltes de diferents maneres però que tenien una funció auxiliar per a l'explotació de les finques. També passarem al costat d'un aljub (12) i de la possessió de Son Monjo (13).



1. Galdent



2. Barraca



Santanyí



Església de Sant Andreu
1786-1850
Pl. Major, 31

El Roser

Adossada a l'església de Sant Andreu.
Primera meitat del s. XIV.

S'Alqueria Blanca

Església de Sant Josep
1852
Pl. de Sant Josep, 5

Es Llombards

Església de la Immaculada Concepció
1968
Pl. de l'Església

Cala d'Or

Església de Santa Maria del Mar
1957-1973
Pl. de sa Figuera, 3

Portopetro

Església de la Mare de Déu del Carme
1954
C/ de Cristòfol Colom, 19

Calonge

Església de Sant Miquel
1901-1909
C/ de Reverend Antoni Vadell, 7

Església Vella

1786-1811
C/ de Cala Llonga, 14



Santuari de Nostra Senyora de Consolació
1494-S. XX



Casa Museu Blai Bonet
Casa natal de l'escriptor Blai Bonet. Principis s. XX
C/ de Palma, 74

Centre Blai Bonet

C/ Bisbe Verger, s/n
Dm., 10-14 h
info@mallorcaliteraria.cat



Parc Natural de Mondragó
Horari: 9-16 h
Ctra. Cala Mondragó, s/n

Cala Santanyí Es Pontàs



Talaies de Can Jordi
Poblat talaiòtic

Na Nova

Poblat talaiòtic



Porta Murada
S. XVI

Pany de murada del carrer de la Pau

Restes de l'antiga murada de Santanyi.

Final del s. XVI
C/ de la Pau

Fortí de Cala Llonga

1730 i posterior reconstrucció el 1793.



Dimecres i dissabte

8-13 h
Pl. Major

Divendres: mercat artesanal

D'1 de maig a 30 de setembre,
19-23 h
Pl. Major

Es Llombards:

dijous matí
Pl. des Pou

Calonge:

dijous matí
Pl. de Sant Miquel

S'Alqueria Blanca:
dimarts

Mercats nocturns d'estiu:

D'1 maig a 31 d'octubre, 18-23 h

Cala de ses Egües:

dijous
Av. de sa Marina

Cala d'Or:

dj. i dm.
Pl. de Toni Costa

D'1 de juny a 30 setembre, 18-23 h

Portopetro:

divendres
Pl. des Caló des Moix

D'1 de juliol a 30 setembre, 18-23 h

Cala Figuera:

dissabte
C/ de la Verge del Carme



Festes de Consolació

Dg. més pròxim al
10 de

febrer, Santa Escolàstica.

Canal'Art

Octubre

Nit de l'Art de Santanyi

Fira de Tardor

Terçer ds. d'octubre

Es Llombards

Festa des tondre

Primer diumenge de maig

Festes de Sant Domingo

8 d'agost



Sant Jaume

25 de juliol

Sant Andreu

30 de novembre

Es Llombards

Festes de la Immaculada

Concepció

8 de desembre

S'Alqueria Blanca

Sant Josep

19 de març

Es celebra la fira de la pagesia.

Sant Roc

16 d'agost

Calonge

Sant Miquel

29 de setembre

Es celebra la fira.

Cala Figuera

Mare de Déu del Carme

16 de juliol

Portopetro

Sant Joan

24 de juny

Cala d'Or

Santa Maria del Mar

15 d'agost

+ ALTRES PUNTS D'INTERÈS

Rectoria

Final s. XVI-XVIII

Pl. Major, 31

Ses Cases Noves, casa de cultura

S'Aljub (1756)

S'Abeurador o sa Sínia (1820)

Sa pica Redona

Antiga estació del tren (1917)

Teatre Principal (1925)

Antiga església de cala Figuera

(1938)

ITINERARI PROPOSAT

Distància: 3.935 m.

L'itinerari proposat combina tres dels itineraris senyalitzats i amb panells explicatius del parc natural de Mondragó: el núm. 3 de la punta de ses Gatoves, el núm. 4 de s'Amarador i el núm. 5 de s'hort d'en Metge.

Comença a l'aparcament del parc on hi ha una barraca de curucull coneguda amb el nom de Ca sa Muda (1). Es dirigeix cap el camí que recorre el litoral entre el caló d'en Perdiu i la punta de ses Gatoves que ofereix bones vistes sobre l'entrada de la mar. Fet aquest camí ens dirigirem cap a s'Amarador (2) nom degut a que l'estany proper era un lloc on s'amaraven plantes com el lli o el cànem, activitat que s'havia de fer lluny de nuclis habitats per les males olors que produïa.

A continuació ens dirigirem cap a s'hort d'en Metge passant al costat d'una sinya i un safareig (3) i de la casa de s'Hort (4). Més amunt i si estam atents descobrirem un secret de contraban (5). Arribarem a la



Apte per a persones amb mobilitat reduïda — Sí — NO

la barraca dita Can Biga (6) i retornarem a s'Amarador per enllaçar el darrer itinerari que recorre la vorera sud del torrent i de s'estany de s'Amarador i passa per devora una cisterna (7) i una barraca de curucull (8) abans de retornar al punt de partida.



1. Ca sa Muda



2. S'Amarador



Ses Salines



Església de Sant Bartomeu

1876-1955. Estil neoclàssic.

Pl. de Sant Bartomeu



Es Antigors

Poblat talaiòtic

Fort militar romà

Final del s. II ANE

Web: sessalinesroma.com



Parc Nacional de Cabrera

Excursions marítimes

Web: excursionscabrera.es

Web: marcabrera.es

Centre d'interpretació de Cabrera

C/ de Gabriel Roca, s/n

Colònia de Sant Jordi



Dijous

Plaça Major

Colònia de Sant Jordi
d'abril a octubre,
dimecres, 15-22.30 h
Av. de la Primavera



Fira-Espectacle

Primer de maig

Colònia de Sant Jordi
Fira de la Sal i les Espècies

Festes de Sant Jordi

abril

Festes d'estiu

juliol-agost



Festes de Sant Bartomeu

24 d'agost

+ ALTRES PUNTS D'INTERÈS

Església Vella (1644)

Torre de Can Bàrbara (1677)

Can Bonico

Antiga estació del tren (1917)

Molí des Figueral de Can Bonico

Pou de Cas Perets

Botanicactus

Cada dia 10.30-16.30

Ctra. Ses Salines-Santanyí, Ma-6100, km 1

Colònia de Sant Jordi

Ses Salines de sa Vall

Cal Marquès des Palmer

ITINERARI RECOMANAT

Distància: 5.732 m.

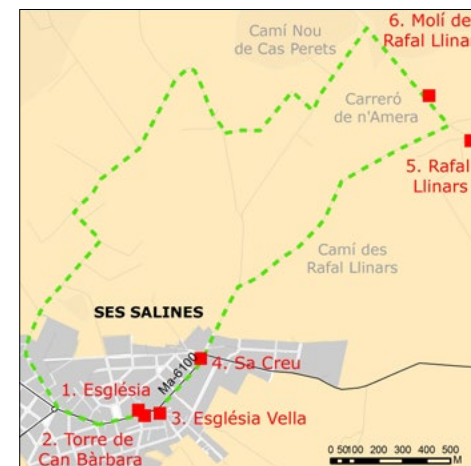
L'itinerari proposat comença a la plaça de Sant Bartomeu, prop de la qual es concentren els edificis més emblemàtics del poble com són l'església parroquial (1), la torre de Can Bàrbara (2), l'església Vella (3) Can Bonico o la Sala Vella.

Es continua pel carrer Sitjar fins a la plaça de ses Creus on hi ha sa Creu (4).

Posteriorment se surt del nucli urbà pel camí des Rafal Llinars, essent la possessió homònima (5) el proper objectiu.

Es continua pel carreró de n'Amera on veurem a la dreta el molí des rafal Llinars (6).

Retornarem al poble pel camí nou de Cas Perets i pels Antigors de n'Amera tancant així aquesta ruta circular.



Apte per a persones amb mobilitat reduïda — SÍ — NO

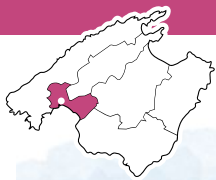


1. Església



2. Can Bonico

Palma



Palma



Santa Eulàlia

Visita interior i terrasses.
Única església gòtica de tres naus de Mallorca.
S. XIII-XX

Horari: 9-17 h
C/ de l'Església de Santa Eulàlia, 7

Monestir de Sant Bernat de la Real

Antic jardí del governador musulmà, els cistercens de la Granja d'Esporles s'hi instal·laren a l'entorn de 1266.
Camí de la Real, es Secar de la Real

Església de la Porciúncula

Edifici de l'arquitecte Josep Ferragut.
Av. de Fra Joan Llabrés, 1



La Seu i museu d'art sacre

Seu, iniciada els s. XIII-XIV.

Pl. de la Seu, s/n
Entrada gratuïta per a residents
Visites terrasses: del 1 de maig al 31 d'octubre. Preu: 20 €, residents 5 €
Web: catedraldemallorca.org

Casal Solleric

Casal del s. XVIII.
Dt.-ds., 10-14 h i 16-20 h
Dg. i festius, 11-14.30 h
Dl. tancat. Pg. del Born, 27
Centre d'exposicions de l'Ajuntament de Palma.
Web: casalsolleric.palma.cat

Museu d'Art Sacre de Mallorca

Conserva, investiga, interpreta i difon el patrimoni artísticoreligiós de la Diòcesi de Mallorca.
C/ del Mirador, 5
Web: museuartsacredemallorca.org

Fundació Bartolomé March

Escultura moderna i contemporània Betlem napolità del s. XVIII
Josep Maria Sert s. XX
Bibliofília i art
Cartografia s. XIV-XV
C/ del Palau Reial, 18
Informació i reserves, 971711122
secretaria@fundacionbmarch.es
Web: fundacionbmarch.es

Museu d'Art Contemporani Es Baluard

Exposicions temporals, tallers, visites guiades.
Dt.-ds., 10-20 h
Dg., 10-15 h
Dl., tancat
Pl. de la Porta de Santa Catalina, 10
Web: esbaluard.org

Fundació Pilar i Joan Miró a Mallorca

Col·lecció permanent de l'obra de Joan Miró. Visita al taller Sert i Son Boter.
Hivern (16-09/15-05) Dt.-ds., 10-18 h
Dg., 10-15 h
Estiu (16-05/15-09) Dt.-ds., 10-19 h
Dg., 10-15 h
C/ de Joan de Saridakis, 29
Entrada general: 7,5 €
Reduïda: 5,5 €
Web: miromallorca.com

CaixaForum Obra social la Caixa

Exposició permanent d'Anglada Camarasa, exposicions temporals i tallers.
Dt.-dg., 10-20 h
Pl. de Weyler, 3
Web: caixaforum.org/ca/palma

Casal Balaguer

C/ de la Unió, 3

Museu de Mallorca

Arqueologia, etnografia, belles arts, arts decoratives i industrials.
Exposicions permanents i temporals.
Dt.-dv., 10-18 h
Ds. i dg., 11-14 h
Dl., tancat
C/ de la Portella, 5
Web: museudemallorca.caib.es

Banyans àrabs

És de les poques restes arquitectòniques que queden de l'època àrab a Mallorca, s. X-XII
Estiu: Dl.-dg., 9-19 h
Hivern: Dl.-dg., 9-17.30 h
C/ de Can Serra, 7
Entrada: 2 €

Castell de Sant Carles

Fortificació construïda entre 1610 i 1612
Museu militar des del 1981. Col·lecció de vexil·lologia, uniformes i armes antigues.
Dt.-dg., 10-14 h
Dl. i festius, tancat
Ctra. del Dic de l'Oest, s/n
Web: castillomuseosancarlos.com

Castell de Bellver Museu de la Ciutat

Col·lecció del cardenal Despuig d'escultura clàssica, numismàtica, col·lecció d'objectes relacionats amb Jovellanos.
Abril a setembre: Dt.-ds., 10-19 h
Dg. i festius, 10-15 h

Dl., tancat
Octubre a març:
Dt.-ds., 10-18 h
Dg. i festius, 10-15 h
Dl., tancat
C/ de Camilo José Cela, s/n
Web: castelldebelver.palma.cat

Museu Krekovic

Exposició permanent de l'obra pictòrica de Kristian Krekovic i exposicions temporals.
Dl.-dt., 10-14 h
Dc., 10-14 h i 16.30-20h (juliol i agost tancat l'horabaixa)
Dj.-dv., 10-14 h
Ds. i dg. tancat
C/ de la Ciutat de Querétaro, 3
Web: web.conselldemallorca.cat/es/web/webi/museo-krekovic

Museu Fundación Juan March

Art espanyol contemporani s. XX.
C/ Sant Miquel, 11
Dl.-dv., 10-18.30 h
Ds., 10.30-14 h
Dg. i vacances, tancat
Entrada gratuïta
Web: march.es/es/palma

Museu Marítim de Mallorca

Recuperació i transmissió del patrimoni marítim.
Hivern (octubre-abril): dt.-ds. 10-14 h, dg. 10.14 h
Estiu (maig-setembre): dt.-ds. 10-14 h i 17-20 h, dg. 10-14 h.
Ses Voltes, passeig d'Alt Murada 1A
Web: museumaritim.conselldemallorca.cat



Parlament de les Illes Balears

Imprescindible reservar prèviament.
Horari: dl., dc., dj. i dv., 9-13 h
(si no hi ha activitat)

Dt.: els mesos de juliol i gener, 9-13 h
C/ del Conqueridor, 11
visites@parlamentib.es
Web: parlamentib.es

Ajuntament de Palma

Portes obertes segon diumenge de cada mes.
11 h en català -12 h en castellà
Pl. de Cort, 1
Imprescindible reserva.
javellaneda@grupiru.com
Web: palma.cat

Consolat de Mar

Visites guiades amb cita prèvia
Dt.-dv. De 1 de setembre a 30 de juny
Passeig Sagrera, 2
Web: caib.es/sites/consolatdemar/ca/visitas_al_consulado_de_mar_y_a_la_lonja/

La Llotja

D'abril a octubre: 10.30-13.30 h i 16-21 h
De novembre a març: 10.30-13.30 h i 16-19 h
Pl. de la Llotja, 5

L'Almudaina

Horari: octubre a març, dt.-dg., 10-18 h
Abril a setembre, dt.-dg., 10-19 h
Accés gratuït: dc. i dg. 15-19h
Web: patrimoni nacional.es/visita/palacio-real-de-la-almudaina
C/ del Palau Reial, s/n



Rutes, visites i excursions per tota la ciutat

Web: palmavirtual.palma.cat

Passeig per la murada i Parc de la Mar



Mercat de l'Olivar
Pl. de l'Olivar

Mercat de Santa

Catalina

Pl. de la Navegació

Mercat de Pere Garau

Pl. Pere Garau

Mercat de Llevant

C/ de Manuel Azaña, 46

Mercat del Camp Redó

C/ de Cotlliure, 24

Mercat ecològic

Dt. i ds. 8-14 h

Pl. del Bisbe Berenguer de Palou

Mercats temporals

Més informació:

Web: palma.cat



Fira del Llonguet
(Es Pil·lari)

FIRES

Fira del Caragol (Sant Jordi)

Fira de Nadal i dels Reis



Sant Sebastià
20 de gener

Sant Pere

29 de juny,

Processó marinera

Mare de Déu de la Salut

Processó que parteix de l'església de
Sant Miquel de Palma

8 de setembre

**Festes d'estiu de les
barriades**

Més informació:

Web: palma.cat

+ ALTRES PUNTS D'INTERÈS

Palma Aquarium

C/ de Manuela de los Herreros, 21

Web: palmaaquarium.com

Teatre Principal

C/ de la Riera, 2

Visites guiades per a grups amb
inscripció prèvia

Web: teatreprincipal.com

Tirme

Parc de tecnologies ambientals

Ctra. de Sóller, km 8,2

Visites guiades per a grups amb
inscripció prèvia.

Web: tirme.com

**Universitat de les Illes
Balears**

Ctra. de Valldemossa, km 7,5

Palma

Visites guiades per a grups.

Web: esmentguies.es/visitas/campus-
universitat-de-les-illes-balears-uib/

Mirador de Gènova

Coves de Gènova

Web: cuevasdegenova.com

EMAYA

Visita a l'ETAP Son Tugores i fonts
naturals.

Camí dels Reis, 391 i ctra Ma-1110
de Valldemossa

comunicacio@emaya.es

Web: emaya.es/ca/educacio-i-cons-
cienciario/visites-guiades/visita-a-
letap-son-tugores-i-a-les-fonts-
naturals/

ITINERARI PROPOSAT

Distància: 3.577 m fins a la Rosa dels Vents.

Es proposa la visita a un dels passejos més visitats pels ciutadans que gaudeixen de la contemplació de l'horitzó marí de la badia, emmarcat pel cap Enderrocat a l'est i el cap de cala Figuera a l'oest.

Començam la ruta litoral davant de dos dels referents turístics mundials, el palau de l'Almudaina (1) i la Seu (2), que durant segles han simbolitzat respectivament la màxima representació del poder militar i religiós. La ruta discorre pel passeig que voreja la badia de Palma en direcció est i permet apreciar les murades renaixentistes i especialment el bastió del Príncep (3) situat al creuer amb les avingudes. Cal esmentar que en els darrers anys s'ha produït una important millora del conjunt monumental amb la recuperació del fossat i del pont de la porta des Camp.

Recuperació que encara està a l'espera en el cas de l'edifici GESA (4) projectat per l'arquitecte José Ferragut (1963-1975) i declarat Bé Catalogat pel Consell de Mallorca l'any 2007.



Apte per a persones amb mobilitat reduïda — SÍ — NO

Més envant es poden contemplar els molins de ses Troneres (5), darrers testimonis dels nombrosos molins de vent fariners que donaren nom a la barriada, es Molinar. Es mantenen les activitats marineres tradicionals al port des Portitxol i al més petit i recentment rehabilitat port des Molinar (6). Acabarem la passejada al monument de la Rosa dels Vents (7) on podrem saber quin és el vent dominant del dia, gràcies al seu penell en forma de corb marí.



1. Palau de l'Almudaina i la Seu



2. Rosa dels Vents

Pla

Algaida
Ariany
Costitx
Lloret de Vistalegre
Llubí
Maria de la Salut
Montuïri
Muro
Petra
Porreres
Sant Joan
Santa Eugènia
Santa Margalida
Sencelles
Sineu
Vilafranca de Bonany



Algaida



Església de Sant Pere i Sant Pau

C/ del Rei, 1
Construïda als s. XVI-
XVII i ampliació del s. XVIII.

Pina

Església de Sant Cosme i Sant Damià

S. XIX (1853-1875)
C/ de l'Església, 2

Església del convent de les Germanes Franciscanes

Capella neogòtica integrada al convent de les monges (1924).
C/ dels Germans Fundadors 1

Randa

Església de la Immaculada i el beat Ramon Llull

(1765-1770).
C/ de l'Església, 28



Santuari de Sant Honorat

Fundat al s. XIV.
Església de 1654-1661.
Noviciat dels missioners dels sagrats cors.

Hostatgeria, menjador i diversos espais. Ctra. Randa-Cura, Ma-5018 km 2,3
Web: ermitasanthonorat.org

Puig de Randa

Santuari de Nostra Senyora de Cura

Lloc d'estada de Ramon Llull al s. XIII. Escola d'art lul·liana al s. XV. L'església data de mitjans del s. XVII. Hi ha un restaurant-cafeteria i una hostatgeria. A les proximitats del santuari es localitza la cova del beat Ramon Llull, recentment restaurada.
Web: santuariidecura.com

Ermita de la Pau de Castellitx

Església de repoblació del s. XIII. Fou la primitiva església d'Algaida fins al s. XV. L'edificació consta d'un nucli primitiu del s. XIV i d'una ampliació del s. XVII.



Museu del santuari de Cura

Situat a l'aula de gramàtica de 1623.

Pina

Museu de les Germanes Franciscanes Filles de la Misericòrdia de Pina



Divendres

Pl. Major

Pina

Dimarts. Pl. Major



Judici d'en Camestortes

Dia del Carnaval

Judici que es fa a un ninot de totes les coses dolentes que han passat durant l'any. Representació escenificada, variant del Carnestoltes.

Festa de la Pau de Castellitx

Dimarts de Pasqua

Fira d'artesanía i oportunitats

Maig

Pina

Festes de Pina

Primer diumenge de juliol

Fira tradicional

Dissabte abans de Sant Lluç
18 d'octubre



Revetla de Sant Honorat

15 de gener

Sant Honorat

16 de gener
Patró d'hivern d'Algaida i de Randa.
Ball dels Cossiers a Algaida.

Sant Jaume

24 i 25 de juliol
Patró d'estiu. Les festes de Sant Jaume se celebren entre el 19 i el 26 de juliol.
Ball dels Cossiers.

Sant Cosme i Sant Damià

26 de setembre

Randa

Sant Honorat

16 de gener

Festes de Randa

Darrer diumenge d'agost



Fàbrica de vidre i museu de Can Gordiola

Fundada l'any 1719.

Ctra. Palma-Manacor, Ma-15, km 19

Horari dels vidriers:
Dl.-dv. 9.30-13.30 h i
15-17.30 h. Dg. 9-13 h
Web: gordiola.com

+ ALTRES PUNTS D'INTERÈS

Creu i pou des Colomer

Molí d'en Xina (1738)

Antiga estació de tren de la línia Santa Maria-Felanitx (1897)

Font de Pina



ITINERARI PROPOSAT

Distància: 3.317 fins a Castellitx.


L'itinerari proposat comença al cementeri municipal (1) lloc on comença el camí anomenat la dreuera de la Pau perquè és més curt que el camí que passa per Binicomprat. El camí discorre entre sementers i pinars que ens recorden l'etimologia àrab del nom d'Algaida: el Bosc. Com a punts d'interès del camí s'han d'esmentar l'anomenada roca de la Verge Maria (2) i el pouet des Torrent (3). Ja arribats a Castellitx trobarem les cases anomenades Castellitx d'en Barra d'or i Castellitx de la Pau, a més de l'església de la Pau de Castellitx (4). L'oratori viu el seu dia més animat el dimarts de Pasqua, quan els algaidins i algaidines hi acudeixen per celebrar el pancaritat i menjar les darreres panades. La tornada es fa pel mateix camí.



Apte per a persones amb mobilitat reduïda — SÍ — NO



1. Torrent de Castellitx



2. Església de Castellitx



Ariany



Església de Nostra Senyora d'Atocha

El primer oratori era de 1570 i estava dedicat

a la Mare de Déu de les Neus. L'any 1737, el marquès d'Ariany regalà una església nova al poble i passà a ser-ne la patrona Nostra Senyora d'Atocha.

El temple actual és de 1818-1917.

C/ Major



Dijous

Plaça Major



Fira nocturna

Folklore, gastronomia, artesanía i empresa local.

Darrer dissabte de Juliol.

Festa de la Independència

Darrer diumenge de Juliol.



Nostra Senyora d'Atocha

Darrer cap de setmana d'agost.

+ ALTRES PUNTS D'INTERÈS

L'Alberg

Centre de l'antiga alqueria d'Ariany.

La Rectoria

S'Aljub

Pou Bo

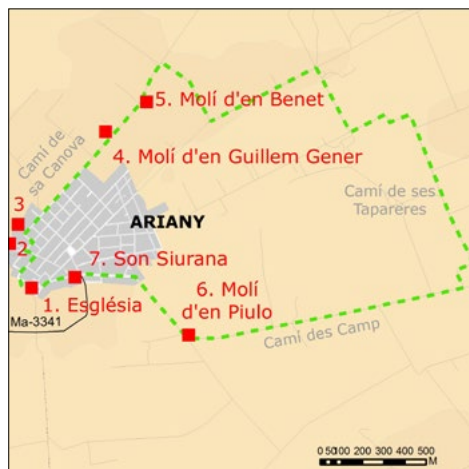


ITINERARI PROPOSAT

Distància: 6.215 m.

L'itinerari proposat comença a l'església parroquial (1) on hi ha el mirador de sa Creu des d'on es té una àmplia perspectiva de les terres del Pla. Bé podria dir-se aquesta la ruta dels molins perquè durant el recorregut en trobarem fins a cinc, presentant diferents estats de conservació. Els primers són el molí d'en Marinero (2) i el molí d'en Rigo (3). A continuació sortim del nucli urbà pel camí de sa Canova en direcció nord-est i més envant trobam el molí d'en Guillem Gener (4), el darrer que es va construir al municipi, i el molí d'en Benet (5).

Poc després enllaçarem amb el camí de ses Tapareres i amb el camí des Camp fins arribar al molí d'en Piulo (6). Tornarem al punt de partida pel carrer Sol on es localitza Son Siurana (7) una possessió que ha estat engolida pel creixement urbà.



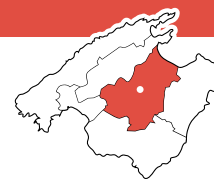
Apte per a persones amb mobilitat reduïda — — Sí — — NO



1. Mirador de sa Creu



2. Molí d'en Guillem Gener



Costitx



Església de la Nativitat de Nostra Senyora
S. XVII-XVIII.

Plaça del Jardí, 1



Museu de Ciències Naturals
Col·lecció d'animals dissecats i papallones.

Casal de cultura.

C/ de Rafel Horrach, 2



Santuari talaiòtic de Son Corró
(S. IV-II ANE).
Lloc de trobada l'any 1895 dels famosos tres caps de bou de bronze conservats al museu arqueològic nacional. Al casal de cultura de Costitx s'exposen unes rèpliques.

Ctra. Costitx-Sencelles Ma-3121, km. 2,8

Poblat de navetes des Turassot

(1600-1050 ANE).

Al costat de l'Observatori.

Web: rutaarqueologica.sencelles.cat

Casa de na Margalida Cativa
(1888-1919).

Fou una laica proclamada venerable per l'església catòlica.

C/ de Margalida Cativa, darrere l'església.

Per visitar la casa, cal contactar amb el centre Ca ses Monges.

C/ del Sol, 3.

Tel. 971 513 142



Dissabtes

9-13 h

Plaça del Jardí



Costitx en Flor

Primera setmana de maig



Mare de Déu

8 de setembre i dins la primera quinzena del mes

+ ALTRES PUNTS D'INTERÈS

Capelleta de la Mare de Déu (1913)
Al final del carrer Major lloc on la tradició situa la trobada de la imatge de la Mare de Déu.

S'Aljub (1886)

Servia per a l'abastiment d'aigua al bestiar.

Molí de Can Vallès

Sa Sínia

Pou d'origen àrab restaurat al camí de sa Sínia a 0,5 km del nucli.

ITINERARI PROPOSAT

Distància: 4.980 m.

L'itinerari proposat comença a l'església parroquial (1) i surt del poble pel carrer Major passant per la capelleta de la Mare de Déu aixecada l'any 1913 (2). Continuem per la carretera de Sencelles Ma-3121 que abandonarem per agafar el camí de Son Bernat que condueix a les antigues instal·lacions de l'observatori astronòmic i al poblat de naviformes des Turassot (3). Es tracta d'un dels conjunts de navetes d'època pretalaiòtica (1600-1050 ANE) més ben conservats de Mallorca i en procés d'excavació des de l'any 2015. La tornada es fa aprofitant l'anomenat vial de connexió entre els itineraris senyalitzats 4 i 6 del municipi. Per aquest vial passarem al costat de dos pous de capelleta (4) (5) que recollien les aigües del camí. Un camí de carro que connecta els camins de Can Randa i des Garrovers ens portarà de nou al poble de Costitx al qual entrarem



Apte per a persones amb mobilitat reduïda — — SÍ — — NO

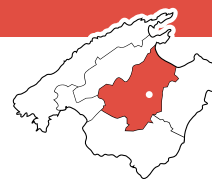
pel carrer des Caps de Bou. Aquí trobarem alguns elements interessants com són la creu de sa Garriga (6), el molí de Cas Moliner (7) o Can Pere Pina (8) amb un cup dintre d'una volta de canó.



1. Església



2. Es Turassot



Lloret de Vistalegre



Església de Nostra Senyora de Loreto

Any 1591-1625. El 1748 s'acaba de construir el campanar.

Pl. de l'Església, 1



Cova d'en Dainat

Cova artificial funerària d'època pretalaiòtica (1500-1200 ANE).



Sa Comuna

Terrenys públics des del 1767. S'hi localitzen la cova d'en Dainat, la caseta des Caçadors i el monòlit de pedra que marca el centre de Mallorca.



Dilluns

Plaça de l'Església



Fira de maig

Fira artesana Segon diumenge de maig.

Festa des Sequer

Exposició de figues i de tot el que envolta el sequer. Eines del camp. Primer dissabte de setembre.

Festa de la natura

Es fa des del 1989. Activitats relacionades amb la natura. Plantació d'arbres, neteja de camins... Es fa un diumenge de la primavera a sa Comuna.



Sant Domingo

8 d'agost

Mare de Déu de Loreto
10 de desembre



Cultiu de la figuera

Web: arcufi.com

+ ALTRES PUNTS D'INTERÈS

Convent de Nostra Senyora de Loreto

Convent de franciscans (1579), els dominics construïren un nou claustre al 1640. Desamortitzat l'any 1835 tornà a ser ocupat per les monges franciscanes (1866-2001). Ha estat rehabilitat i és propietat de l'ajuntament.

Pl. de l'Església, 1

Hort des Tarongers

Es Pou i la creu des Pou

Monument a Josep Nicolau

Sa Font Figuera

Pou de Llorac

Pou de Jurà

ITINERARI PROPOSAT

Distància: 4.590 m.

L'itinerari proposat comença a l'església parroquial (1) i surt del poble pel carrer Major on hi ha bones mostres d'arquitectura popular i historicista. Ja fora del nucli passarem per es Molins (2). Es tracta del molí d'en Poleo i del molí d'en Beato, situats a cada costat del camí i documentats al s. XVII. Arribarem a la finca pública de sa Comuna, amb 131 Ha de garriga i pinar i alguns punts d'interès com la caseta des caçadors amb la capella i l'aljub (3), la cova funerària d'en Dainat (4) i el monòlit que marca el centre de Mallorca (5) segons el ministeri de Foment. Sortirem de sa Comuna pel poliesportiu i pel camí des Cementeri arribam a la carretera Ma-3130 on hi ha el cementiri municipal (6). Per la mateixa carretera tornarem al poble i al punt de partida, passant per devora el monument al ciclista Josep Nicolau, es Pou i la creu des Pou (7). El pou es troba a la vertical d'una cova funerària artificial d'època pretalaiòtica que ha estat molt modificada.



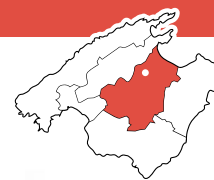
1. Església



Apte per a persones amb mobilitat reduïda — Sí — NO



2. Cova d'en Dainat



Llobí



Església de Sant Feliu

S. XVI-XX
Pl. de l'Església, 1



Oratori del Sant Crist de la Salut i del Remei

Any 1896.

Pancaritat cada dimarts després de Pasqua.



Talaiots des Racons

Camí des molí d'en Blanc



Dimarts

Pl. de la Carretera



Llobí va de tapes amb tàperes

Fira nocturna dedicada a la tàpera.

Dissabte mitjan juny

Fira de Tardor o Tradicional

Primer dimarts després de Santa Catalina (25 de novembre) o el 25 de novembre, si cau en dimarts. Pl. de l'Església i carrers circumdants.

Fira de sa Mel

El diumenge anterior a la Fira Tradicional.



Sant Feliu

1 d'agost



Recollida i conserva de tàperes

Actualment ja no es comercialitza la tàpera i resta com a conserva casolana.

+ ALTRES PUNTS D'INTERÈS

Sa Farinera i molí de Can Suau
Antic molí i farinera restaurats i oberts al públic com a centre d'exposicions i sala polivalent.

C/ de la Creu, 20

Creu i molí de Son Rafal

Conjunt de molins fariners del camí de ses Coves

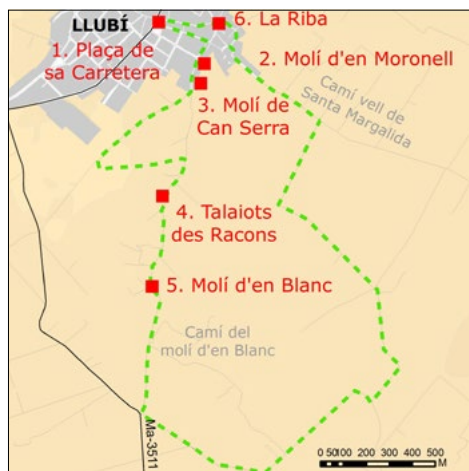
Barri de Son Ramis

Can Bo

ITINERARI PROPOSAT

Distància: 6.295 m.

L'itinerari proposat comença a la plaça de sa Carretera (1), lloc de trobada i de festa del poble, i surt del nucli pel carrer de Sineu i pel camí del Dau passant per devora del molí d'en Moronell (2) i del molí de Can Serra (3). Degut a la construcció de la nova ronda cal arribar a la rotonda per després anar a agafar el camí des molí d'en Blanc o camí vell de Sienu. Per aquest camí arribam als talaiots des Racons (4), dos talaiots circulars que es troben a ambdós costats del camí. Arribats a la carretera Ma-3511 prendrem pel camí ses Lletres, les costes de Son Torrens i el camí vell de Santa Margalida, camins que ens conduiran novament al poble de Llubí on entrarem pel carrer de s'Arraval (5) i el carrer de Santa Margarida. Element destacable és el lloc anomenat la Riba (6) on trobam la creu de Son Ramis de 1686.



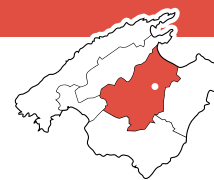
Apte per a persones amb mobilitat reduïda — — Sí — — NO



1. Talaiot des Racons



2. Carrer de s'Arraval



Maria de la Salut



Església de la Mare de Déu de la Salut

S. XVIII-XIX

Pl. de Dalt, 1



Divendres

Pl. des Pou



Festival Eima

Arts escèniques.

Juliol-agost

Web: eimacreacio.com

Festival de clàssica

Al casal de cultura

Juliol

Maria de la Salut compta amb diverses fires temàtiques que se celebren el mesos d'agost i setembre:

Fira Nocturna de la Tomàtiga de Ramellet

Agost

Fira del glosat

Agost

Fira del Mercat d'Ocasí i de Segona Mà

Darrer diumenge de setembre



Mare de Déu de la Salut o dels Missatges

8 de setembre

+ ALTRES PUNTS D'INTERÈS

Rectoria

Any 1760

Pl. de Dalt, 5

Capella Fonda

1898. Capella annexa a l'església. Habilitada com sala d'actes i exposicions.

Pl. de Dalt, 1

Ca l'Amo en Gaspar

Casa del s. XVII amb molí de sang i pallisses. S'hi fan actes socioculturals.

Pl. de Dalt, 7

Cas Metge Monjo

Any 1893. Actualment és un restaurant.

C/ del Doctor Antoni Monjo, 18

Escola de ses nines o escola de Baix. Casa de Cultura.

Any 1928. Arquitecte: Guillem Forteza.

C/ de l'Escola de Nines, 1

Escola des nins o escola de Dalt

Anys 1932-1934. Arquitecte: Guillem Forteza.

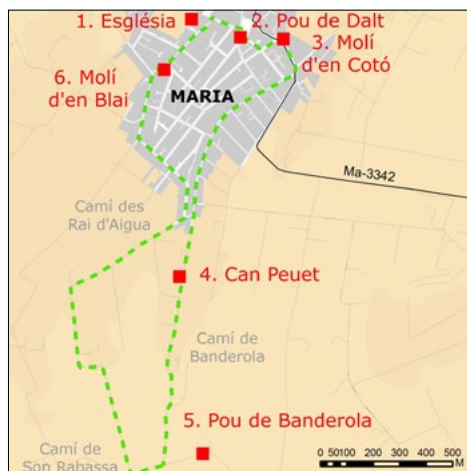
C/ de l'Escola de Nins, 8

ITINERARI PROPOSAT

Distància: 4.891 m.

L'itinerari proposat comença a l'església parroquial (1) i es dirigeix cap a la plaça des Pou on hi ha el pou de Dalt (2) datat el segle XV.

D'aquí ens dirigirem al restaurat molí d'en Cotó (3) i continuarem pel carrer de s'Arraval on trobarem bones mostres d'arquitectura popular. El carrer ens conduirà fora del nucli urbà ja transformat en el camí de Banderola. Passarem vora les cases de Can Peuet (4) i seguirem fins a arribar al creuer del camí de Son Rabassa. 150 m cap a l'oest hi ha el pou de Banderola (5) un pou comú del terme de Sineu. Tornarem a Maria pel camí des Rai de s'Aigua i ja dintre del nucli urbà passarem per devora el molí d'en Blai (6) del carrer Major abans d'arribar al punt de partida.



Apte per a persones amb mobilitat reduïda — Sí — NO



1. Molí d'en Cotó



2. Carrer de s'Arraval



Montuiri



Església de Sant Bartomeu

Final del s. XIV, reforma dels s. XVI-XVIII.

Pl. Major

Santuari de la Mare de Déu de la Bona Pau

Documentat l'any 1396.
Oratori de 1695-1713.

Puig de Sant Miquel



Museu de Son Forners

Molí d'en Fraret
Cl d'Emili Pou, s/n
Activitats didàctiques, Tallers i visites guiades.

Horari estiu: de març a octubre, 10-17 h.

Hivern: de nov. a febrer, 10-14 h.
Entrada general: 3,5 €.

Reduïda (estudiants, pensionistes, aturats): 2 €.

Menors de 12 anys: gratuïta.
Portes obertes darrer diumenge de cada mes.

Web: sonfornes.mallorca.museum



Son Forners

Restes d'època talaiòtica fins a època andalusí.

S'hi localitza un dels talaiots de majors dimensions de Mallorca.

Ctra. Pina-Montuiri, Ma-3200 km 4,6.

Web: sonfornes.mallorca.museum



Visita cultural al terme municipal

Dels talaiots als molins.

Visita que passa pel jaciment de Son Forners - Museu - centre del poble - visita al celler tradicional Solanda - molí d'en Nofre (molí restaurat amb reproducció de la maquinària original).

Preu: 4,5 €

Web: sonfornes.mallorca.museum



Dilluns

8-13 h
Pl. Major



Fira del Pa amb oli

Juny

Fira d'oportunitats

Setembre

Fira de sa Perdiu

Concurs de perdius de reclam

Primer diumenge de desembre

Pancaritat a l'ermita de la Mare de Déu de la Bona Pau

Dimarts de Pasqua



Sant Bartomeu

24 d'agost
Comencen el 15 d'agost amb el ball dels Cossiers.

+ ALTRES PUNTS D'INTERÈS

Plaça de ses Tres Creus

El Molinar

Creu de Son Rafel Mas (s. XV)

Pou del Rei

ITINERARI PROPOSAT

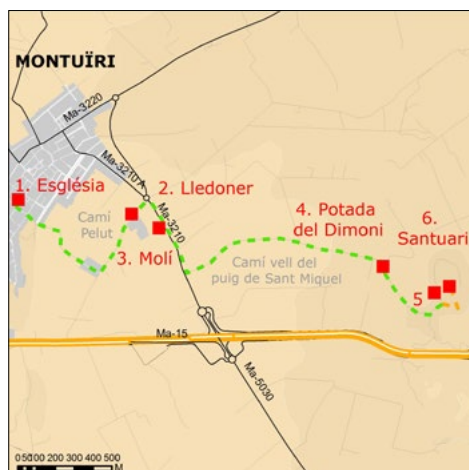
Distància: 3.327 m fins al puig de Sant Miquel.

L'itinerari proposat comença a l'església parroquial (1) al costat de la qual hi ha altres edificis d'interès com sa Rectoria o Can Xorri. Baixarem del turó on se situa el poble pel carrer des Mig en direcció a sa Corona i al camí Pelut.

Girarem cap el cementeri on hi ha un lledoner (2) de grans dimensions que va merèixer la declaració d'arbre singular. Al costat de la carretera de Porreres Ma-3210 veurem el petit molí de Can Comelles o de Can Ballester (3) i continuarem pel camí vell del puig de Sant Miquel.

Entre sembradors arribarem al peu del puig, on trobam el lloc conegut com la potada del Dimoni (4), un forat a la roca que sembla una petjada.

A partir d'aquí el camí puja fent alguns revolts fins arribar a la carretera nova. A l'esquerre tenim la cova Celada (5) on hi ha una font, però nosaltres pujarem pel camí



Apte per a persones amb mobilitat reduïda — Sí — No

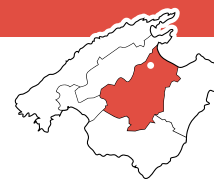
vell que passa per un mirador i arriba al cim. Aquí es localitza el santuari de la Mare de Déu de la Bona Pau (6) i es gaudeix d'unes àmplies vistes sobre el Pla. Tornarem a Montuïri pel mateix camí.



1. Església



2. Santuari de la Bona Pau



Muro



Església de Sant Joan Baptista

S. XVI-XIX
Torre campanar rematada amb el capell l'any 1864.
Pl. Major

Esglesieta de la Sang o casa de les Almoines

1414-1428. Segueix el model de les esglésies de repoblació.
El 1906 fou traslladada al carrer dels Sants Màrtirs.

Església i claustre de Santa Anna

S. XVIII
Pl. del Convent, 1



Oratori de Sant Vicenç

Any 1879
Camí de na Pontons a 3 km del poble



Museu Etnològic de Muro

Secció Etnològica del Museu de Mallorca

Dt. a ds.: 10-15 h
Dj. 10-15 h i 17-20 h
Entrada gratuïta
C/ Major, 5
Tel. 971 860 647



Passeig de sa Riba

Passeig que delimita el nucli urbà i amb una de les millors vistes del municipi.



Diumenge

Pl. Major



Fira de Sant Francesc de Paula

Diumenge de l'Àngel

Sant Antoni i revetla
16 i 17 de gener

Pancaritat a l'oratori de Sant Vicenç

Dilluns de Pasqua

Fira Nocturna

Primer cap de setmana d'agost
Platges de Muro

Fira de Tardor

Segon diumenge de novembre

Corregudes del Cós de Sant Jaume

Diumenge més proper a Sant Jaume, a les 12 h



Sant Joan

24 de juny
Revetla de les 40 voltes

+ ALTRES PUNTS D'INTERÈS

Rectoria
Estació del tren de Muro (1878)
Plaça de toros La Monumental
Parc Natural de s'Albufera

ITINERARI PROPOSAT

Distància: 5.267 m.

L'itinerari proposat comença devora l'església (1) a la plaça del Comte d'Empúries i surt del nucli urbà pel pont de Morell (2) construït al s. XIX al costat del qual hi ha la Residència Reina Sofia. Continuem pel camí de Morell o d'Alacantí, actual carretera Ma-3411, fins a la creu de Morell (3), de finals del segle XVII. A l'altura del puig d'en Morro abandonem la carretera i seguirem pel camí de Son Perera passant per Son Perera Nou i Son Perera Vell (4) i anant a agafar el camí de Son Morell per tornar al poble. Abans trobarem el pou de Llucaferrat (5) -un pou comú datat del segle XIV- i la creu des Fifers (6) o del camí de s'Estret. Després d'uns revolts arribarem a es Badaluc i sa Riba (7) on es conserven tres molins de vent fariners. És el moment de pegar una darrera ullada al paisatge que hem visitat abans de tornar al punt de partida.



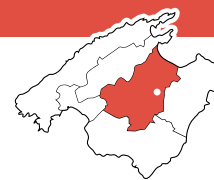
Apte per a persones amb mobilitat reduïda — — SÍ — — NO



1. Pont de Morell



2. Panoràmica des de sa Riba



Petra



Església de Sant Pere

S. XVI-XVII
Pl. de la Rectoria, 2

Dl. a ds., 10.30-12.30 h

Convent i església de Sant Bernadí

1657-1677

C/ Major, 76

Dl. a ds., 10-12.30 h i 16-17.30 h
Dg. 10-11 h



Santuari de la Mare de Déu de Bonany

Temple de 1920-1924, després que s'enderrocàs el temple antic barroc.

Puig de Bonany

Horari: 9-19 h



Museu Juníper Serra i Centre d'Estudis Juniperians

1955-1959

Dt. a ds., 11-13 h
C/ del Barracar Alt, 6
Tel. 971 561 028

Casa pairal de fra Juníper Serra

S. XVII-XVIII. Adherida al museu.

Dt. a ds., 11-13 h
C/ del Barracar Alt, 6



Placeta des Convent

Monòlit erigit en commemoració del segon centenari del naixement del pare Serra (1913).



Dimecres

C/ de l'Hospital



Santa Praxedis

21 de juliol
Festa de ses Clovelles.



Pancaritat al puig de Bonany

Primer dimarts després de Pasqua

Festa del Convent o festa de la Mare de Déu dels Àngels

2 d'agost

Anada a Son Serra amb carros

Celebració del final de les feines d'estiu, anaven en carro a vorera de la mar. També s'hi pot anar a peu o en bicicleta.

Segon diumenge d'agost

Fira de setembre

Terçer dissabte de setembre
C/ de l'Hospital i c/ del Sol

Festa d'homenatge al pare Serra

Tercer diumenge de setembre

Mostra d'Art i Empresa

Quart diumenge d'octubre



Bodegues Miquel Oliver

Celler familiar.
C/ de la Font, 26

Web: miqueloliver.com

Vins Can Coletó

Vins de producció ecològica.

Pol. 6 parcel·la 66

Web: vinscancoletó.com

Mel de Son Frare

Productors de mel de Mallorca de qualitat, caseres no alimentades artificialment. Estampació de cera.

C/ del Convent, 21

Web: sonfrare.cat

Oli d'un temps

Oli de categoria superior

Av. del Rei Jaume II, s/n

Tafona de Son Cuixa

Tel. 600 215 609

Bonany

Fruïta seca

Ctra. Petra-Santa Margalida, Ma-

3340, km 1

Web: almendrasbonany.com

+ ALTRES PUNTS D'INTERÈS

Rectoria

Teatre Es Quarter

Antiga estació de tren (1879)

Escoles Velles

Can Torrella

Can Lloveta

Ca n'Oliver

Monument al batle Antoni Oliver

Molins del carrer i la costa des

Molins

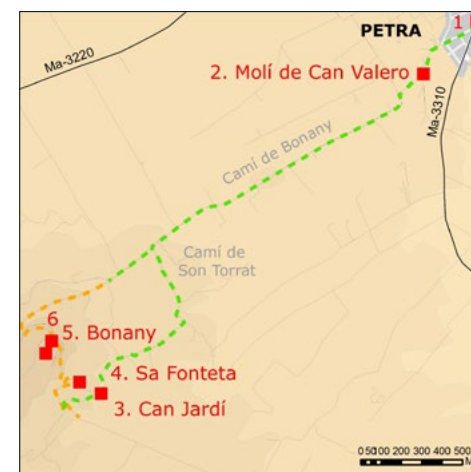


ITINERARI PROPOSAT

Distància: 6.883 m.

L'itinerari proposat comença al molí de na Curta (1) i a la creu de Felanitx (1980), aquí on es divideixen la carretera de Felanitx Ma-3310 i el camí de Bonany, que és el que prenim.

Aviat arriba el molí d'en Valero (2) que deixam a l'esquerre. Després de un quilòmetre i mig agafarem el camí de Son Trobat que es dirigeix cap al sud i passa per algunes cases de pagès com Can Jardí (3). Aviat abandonarem el camí de carro i agafarem un tirany que puja decididament pel coster del puig de Bonany en direcció al cim. Visita obligada és sa Fonteta de la Mare de Déu, amb pedrissos i una cova amb una imatge col·locada pels ermitans l'any 1915. Dalt del turó tenim el santuari de nostra senyora de Bonany (5) i la creu de Juníper Serra, aixecada l'any 1949 al lloc dit la penya del Calvari. Farem la tornada a Petra emprant el tram conservat del camí vell i el camí asfaltat pel qual hem començat la ruta.



Apte per a persones amb mobilitat reduïda — Sí — NO



1. Molí d'en Valero



2. Santuari de Bonany



Porreres



Església de Nostra Senyora de Consolació

1666-1714

Pl. de l'Església

Església i convent de Sant Felip Neri

1885-1911

Oratori de l'Hospitalet

S. XV-XIX

Oratori de la Santa Creu

1722-1864



Santuari de Monti-sion

Fundat l'any 1498 i reformat al s. XVIII. Acollí una escola de gramàtica (s.XVI-XIX).



Museu i fons artístic de l'Ajuntament

Dt. i dg., 11-13 h

Dv. i ds., 11-13 h i 18-20 h (estius, 19-21 h)

Carrer d'Agustí Font, prevere, 23



Talaiot des Baulenes

Talaiot des Pagos

Conjunt del poblat talaiòtic del Pou Celat



Dimarts

Pl. de la Vila, av. del Bisbe Campins, c/ de l'Hospital i Pou Florit.

Mercat "Dissabtes pam a pam"

Mercat de productes agroalimentaris, ecològics i artesanía. Tallers i música en directe.

Dissabte



Fira d'Oportunitats

Organitzada per l'associació de Comerciants i Empresaris.

Març

Diada Ecològica

Abril

Diumenge de l'Àngel, pancaritat a Monti-sion

Diada musical

Venda de productes relacionats amb la música. Actuacions.

Maig

Fira de l'Albercoc

L'elecció del dia depèn de la maduració del fruit.

Un dissabte de juny.

Fira de Tardor

Segon diumenge després de Sant Lluç, a finals d'octubre.

Es Firó

Fira que es fa l'endemà de la Fira de Tardor.



Sant Roc

16 d'agost



Calçats Salleras

C/ Rector Llopart, 3

Sa Cooperativa de

Porreres

Recol·lecció i comercialització de fruita i verdura.

C/ de sa Cooperativa, 29

Bàrbara Art

Mestre artesà llauner

C/ Dussai, 10

+ ALTRES PUNTS D'INTERÈS

Casa Bel·la (s. XV)

Centre catòlic

Sa Quartera

Racó de la memòria

ITINERARI PROPOSAT

Distància: 4.445 m.

L'itinerari proposat s'inicia a la plaça de l'Església amb l'església parroquial (1), la rectoria i el proper Centre Catòlic com a edificis més destacats.

Surt del nucli urbà pel carrer des Pont.

Passam per la creu des Pont (2) i pel pont Gros (3) que salva la síquia de Banyeres i a prop del qual hi ha dues sínes.

Poc després arribam al molí d'en Racó (4), del segle XVII i per tant un dels més antics del municipi.

Continuam pel camí de Son Dagueta fins a girar cap a l'esquerra pel camí de ses Roques i arribam al camí reial de Manacor.

Al cantó dels dos camins cal fixar-se en una pedra plana. Es tracta d'una pedra des peix (5), que servia als pescadors del port de Felanitx i d'altres indrets per exposar el seu producte.

250 m cap el nord arribarem al pou de sa Carrera (6), que a principis del segle XVI ja



Apte per a persones amb mobilitat reduïda — SÍ — NO

era conegut amb aquest mateix nom.

Tornam enrere emprant ara el camí reial de Sant Joan que connecta novament amb el molí d'en Racó i ens permet tornar al poble.



1. Església parroquial



2. Pou de sa Carrera



Sant Joan



Església de Sant Joan Baptista

S. XVI–XX

De l'edifici antic es conserven el campanar, el mur i les capelles de l'Evangeli.

Cl de Palma, 9



Santuari de la Mare de Déu de la Consolació

Primer oratori del s. XIII, amb grans reformes dels s. XVIII–XX.

Ermita de Sant Onofre

Mirador i restes de l'ermita del s. XV situada dalt del puig de Sant Onofre (sa Bastida).



Museu de la Paraula

Casa Rafel Ginard
Exposició i arxius

dedicats a la Cultura oral a Mallorca i organització d'activitats centrades en la cultura popular.

Dm. i dj., 10–14 h

Cl d'en Socies, 7

info@mallorcaliteraria.cat

Possessió es Calderers

Museu etnològic

DI. a Dg.: 10–17 h

Entrada: 9 €. Infantil (4–14 anys): 4€
Grups: 6€

Web: elscalderers.com



Dijous

Pl. de la Constitució



Fira

Quart diumenge de quaresma

Festa des Pa i es Peix

Quart diumenge de quaresma
Santuari de Consolació

Davallament al santuari de Consolació

Divendres sant

Pancaritat al puig de Bonany

Primer dimarts després de Pasqua

Es sol que balla

24 de juny

Els habitants de Sant Joan van al santuari de Consolació a veure sortir

el sol mentre en el campanar parroquial repiquen les campanes. Fins l'any 1919, Sant Joan era el patró del poble. Per no interferir en les tasques agrícoles fou traslladat al 29 d'agost.

Sant Cristòfol

10 de juliol

Beneides organitzades per la Penya Motorista.

Festa des Botifarró

Octubre



Sant Joan Degollat

29 d'agost

+ ALTRES PUNTS D'INTERÈS

Centre Catòlic (1922)

Casa pairal de Fra Lluís Jaume

Escola dels Nins (1914)

Escola de les Nines (1927)

Molí d'en Tronca

Molí d'en Carritxó

Creu de ses Roques

Creu d'en Reüll

ITINERARI PROPOSAT

Distància: 4.870 m.

L'itinerari proposat comença a l'església parroquial (1) i puja cap a la part alta del poble (es Turó) pel carrer Major. En el recorregut passa per algunes cases destacades com la posada des Calderers o Ca na Coloma Mala (2). A prop hi ha dos molins de vent fariners. Són el molí d'en Martí Gran (3) i el molí de Cas Puput (4). Continuant pel camí que du a sa Bastida passarem per devora del garrover de sa Marquesa (5), un arbre catalogat que segons la llegenda deu el seu nom a que era el lloc en que la marquesa, propietària de sa Bastida, rebia i entregava almoines als pobres del poble.

Arribarem després al camí de sa Bastida continuant en direcció nord prop d'un quilòmetre entre sementers dedicats als cereals com els que rodegen Cas Síndic (6). Arribats a un creuer agafarem el camí de Son



Apte per a persones amb mobilitat reduïda — Sí — No

Roig, que parteix cap a l'oest arribant a un segon creuer.

Des d'aquí tornarem al poble pel camí de Binifarda que acaba al carrer del Vent, novament a la zona de es Turó, i ens permet tancar aquesta ruta circular.




1. Ca na Coloma Mala



2. Cas Síndic



Santa Eugènia



L'any 1920 s'hi va col·locar una imatge de la Mare de Déu de Lourdes i al 1942 una imatge de na Bernadeta. S'hi accedeix per una llarga escalonada. Visita no recomanable per a persones de mobilitat reduïda.



d'abril
Mostra de cuina tajuana



+ ALTRES PUNTS D'INTERÈS

Son Bosso

Rectoria s. XIX-XX

Ca ses Monges

Convent de franciscanes dels s. XIX i XX amb oratori neogòtic del 1900.

S'Aljub (*carrer de s'Aljub*)

Jornets (es Puget)

Molins des Puget

Estació de tren de la línia Santa Maria-Felanitx

Aljub de sa Cova

Llogaret de ses Alqueries

Llogaret de ses Ollerries

Llogaret de ses Coves

Fundació Natura Parc
Ctra. de Sineu, Ma-3011 km 15,4
Dl.-dv, 9.30-14.30

Ds., dg. i festius: 9.30-16.30

Entrada adult (+12 anys): 15€

Nins de 3 a 11 anys: 7€

Nins de 0 a 2 anys: gratuït

Web: naturaparc.net

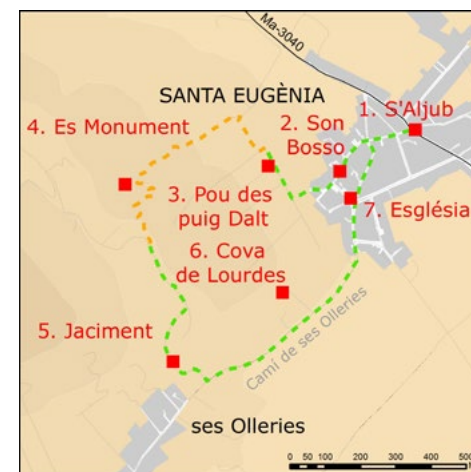
ITINERARI PROPOSAT

Distància: 2.933 m.

L'itinerari proposat comença a s'Aljub (1) i puja pel carrer Major i pel camí des Puig passant per Son Bosso (2) i per s'Ajuntament. En acabar-se el camí de carro hi ha el pou amb capelleta dit des puig Dalt (3). Ara per un camí de ferradura pujam pel coster fins al monument del Sagrat Cor (4) des d'on es destria una àmplia panoràmica sobre la Serra i sobre el Pla. A continuació baixarem pel coll des portell Estret fins al comellar des Rafal.

Ens dirigirem cap el camí de ses Ollerries passant pel jaciment arqueològic des Comellar (5) consistent en una cova artificial reaprofitada com a estable i les restes de la murada d'un recinte fortificat.

El proper objectiu és la cova de Lourdes (6) tornant després al poble per la plaça de sa Creueta i l'església parroquial (7).



Apte per a persones amb mobilitat reduïda — Sí — NO



1. Cova de Lourdes



2. Església



Santa Margalida



Església de Santa Margalida

1660-1679
Cl de la Constitució, 2



Necròpoli de Son Real

Cementeri (s. VII-II ANE)
destinat a les classes
altes de les comunitats locals.
Han estat excavades 147 tombes amb
un mínim de 425 persones.

Poblat talaiòtic del figueral de Son Real

Talaiot de sa cova de sa Nineta

Sepulcre dolmènic de Son Bauló



Dimarts i dissabte

Horari: 9-13 h
Pl. de la Vila

Can Picafort

Divendres i dissabte
Horari: 9-13 h
Cl d'Isaac Peral

Mercadet nocturn

De maig a octubre, 18-23 h
Av. de Josep Trias, pl. de Cervantes
i barriada de Son Bauló

Son Serra de Marina

De maig a octubre, 10-22 h
Av. de na Borges



Fira de Santa Margalida i mostra de l'ametla

Abril

Festes de la Beata

Primer cap de setmana de
setembre

Can Picafort

**Fira de l'Esport Nàutic i
jornades gastronòmiques
del calamar i marinera**
Maig



Santa Margalida

20 de juliol

Can Picafort

Mare de Déu d'Agost
15 d'agost

Son Serra de Marina

Comencen just quan acaben les
festes de Santa Margalida.
Final de juliol

+ ALTRES PUNTS D'INTERÈS

Mirador de l'Església

Rectoria

Posada de sa Boleda

Can Verga Vell

Can Verga Jove

ITINERARI PROPOSAT

Distància: 2.708 m fins a la necròpoli de Son Real.

L'itinerari proposat comença a les cases de la finca pública de Son Real (1) i discorre per l'itinerari núm. 3 de la necròpoli de la punta des Fenicis que es troba senyalitzat.

A part de les pròpies cases de possessió mostra d'un gran explotació agrària amb edificacions dels segles XVI a XIX l'interès de la ruta es centra en el front marítim. Allà trobam un gran conjunt de d'elements etnològics i militars i de jaciments arqueològics. Entre aquests destaca la necròpoli de Son Real (2) o cementeri dels fenicis, un jaciment extraordinari però amenaçat per la proximitat de la mar. Altres punts d'interès són la pedrera d'extracció de marès (3), les tres coves (4) que podrien haver format part del conjunt funerari de la zona, el dolmen (5) i les torres d'enfilació (6). El dolmen de Son Real és un dels tres que s'han localitzat a Mallorca, tots ells a la badia d'Alcúdia. Es tracta d'estructures funeràries de caràcter col·lectiu datades al segon mileni abans de la nostra era. Per la seva banda les torres d'enfilació són dos obeliscs separats uns



Apte per a persones amb mobilitat reduïda — SÍ — NO

200 m. entre sí i que juntament amb altres serviren als submarins per a fer pràctiques de tir a la badia d'Alcúdia entre els anys quaranta i setanta del segle XX. La tornada es pot fer pel mateix itinerari o combinar-la amb un altre itinerari de la finca pública.



1. Son Real



2. Necròpoli de Son Real



Sencelles



Església de Sant Pere
S. XVIII–XIX
Pl. d'Espanya, 3

Biniali

Església de Sant Cristòfol
S. XVII–XX
Pl. de l'Església

Ruberts

Església de la Mare de Déu del Carme
S. XVIII

Jornets

Oratori de Sant Josep
S. XVIII



Casa Museu de la beata Sor Francinaina Cirer (1781–1855) i convent de les Germanes de la Caritat
C/ de la Caritat, 3.



Cova del camp del Bisbe
Cova funerària i ritual (1300–1050 ANE).

Talaiot de Son Fred
Talaiot de Binifat
Talaies de Can Xim

Època talaiòtica (900–550 ANE)
Web: rutaarqueologica.sencelles.cat



Dimecres i dissabte
Pl. Nova

Biniali
dissabte



Festes de la beata Francinaina Cirer
27 de febrer

Fira Agrícola i Tradicional
Maig

Espipella on tour
Maig
Ruta de tapes de les empreses de restauració.

Biniali

Fira dels Jocs Tradicionals Mallorquins
Juny



Festes de Santa Àgueda
5 de febrer

Festes de la Mare de Déu d'Agost
15 d'agost

Biniali

Festes de Sant Cristòfol
10 de juliol



Monument a la beata Francinaina Cirer

Obra de Jaume Mir, 1955.
Pl. de l'Església

+ ALTRES PUNTS D'INTERÈS

Casal de Cultura Can Garau
Can Ramis i Son Morei a la plaça de Son Morei.
Biniali
Jornets
Ruberts
Cascanar
Jornets
Laiar
Son Santjoan de Sonarrossa

ITINERARI PROPOSAT

Distància: 6.613 m.

L'itinerari proposat comença a l'església parroquial (1), passa per la creu i la casa dita Can Mavi (2) i es dirigeix per la carretera Ma-3121 fins a un dels elements que formen part de la ruta arqueològica Sencelles–Costitx. Es tracta de la cova del camp del Bisbe (3), cova d'època pretalaiòtica excavada en successives campanyes que començaren l'any 2013. Pels camins de sa Màniga i de Son Boi arribarem al llogaret de Cascanar (4) on trobam diferents casals d'interès com Can Riera, Can Garau o Can Romanyà. Es torna a Sencelles pel camí des Campàs passant per un altre element de la ruta arqueològica. Són les talaies de Can Xim (5), dos talaiots quadrats (800 ANE) que constituïen el centre ceremonial d'un poblat ja desaparegut. Entram de nou a Sencelles pel carrer des Rafal on hi ha la creu homònima (6) i algunes cases senyoriales com Son Calussa, la posada de Can Romanyà i Can Puixot.



Apte per a persones amb mobilitat reduïda — Sí — NO



1. Cova des camp del Bisbe



2. Talaies de Can Xim



Sineu



Església de Santa Maria

S. XVI-XIX

Les obres començaren

el 1505 quan l'església antiga patí un incendi.

El campanar (1549) està separat de l'església.

Sa Plaça



Dimecres

Instaurat per Jaume II

l'any 1306.

Centre



Anada a s'Ermita

Pasqua

Església de Sant Francesc de Paula

C/ de Sant Francesc, 10

Església del convent dels mínims (1793-1812).

Rectoria

Pl. de Sant Marc

Documentada l'any 1517 fou reformada a finals del s. XIX per Pere d'Alcàntara Penya.

Convent i oratori de les germanes de la Caritat

C/ Reverend Arnau Ramis, 17



Museu parroquial

Escudelles i restes de ceràmica.

Pl. de Sant Marc, 2



Sant Marc

25 d'abril

Mare de Déu d'Agost

15 d'agost

+ ALTRES PUNTS D'INTERÈS

Escultura de sant Marc (1945)

Es Fossar

Estació del ferrocarril (1879)

Quartera des Blat

Cova d'en Gaspar

Ajuntament. Antic convent dels Mínims (S. XVII-XVIII)

Desamortitzat l'any 1835

C/ de Sant Francesc, 10

Palau Reial

Promogut l'any 1309 per Jaume II.

Antic monestir de la Puríssima Concepció (1583)

C/ del Palau, 15

S'Hospital, antic hospici i oratori de Sant Josep

Fundat el 1240 per concessió de Jaume I.

C/ de l'Hospital

Es Frontó

S'Ermita

Entre Son Nadal i la ctra. vella d'Ariany

Calvari

Ctra. vella d'Ariany

ITINERARI PROPOSAT

Distància: 5.264 m.

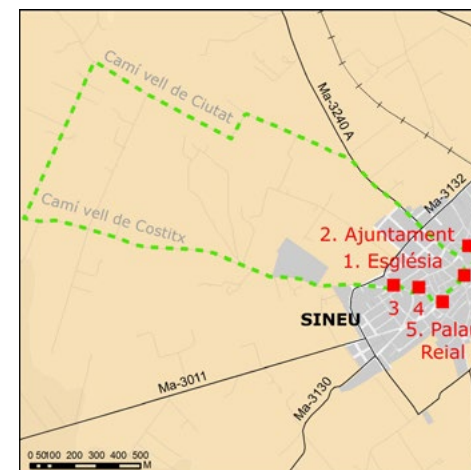
L'itinerari proposat comença a sa Plaça, on es localitza l'església de Santa Maria (1) i el seu campanar exempt, separació causada segons les rondalles pels santjoaners que el se'n volien dur al seu terme.

Pels carrers Major i Sant Francesc arribarem a l'Ajuntament (2) i sortirem del nucli per l'antiga carretera de Palma Ma-3240 A.

Després de recórrer tres-cents metres agafarem a l'esquerre el camí vell de Ciutat. Passat Son Magí agafarem un camí d'establidor que ens conduirà al camí vell de Costitx.

Tornarem cap el poble on entrarem pel poliesportiu i l'antic Escorxador (3). El recorregut urbà ens portarà a una de les escoles projectades per l'arquitecte Guillem Forteza durant la segona república (1931), l'escola de sa Quintana (4) i al Palau Reial (5).

Pel carrer Esperança arribarem a sa Plaça on tancarem el circuit.



Apte per a persones amb mobilitat reduïda — SÍ — NO



1. Església de Santa Maria



2. Ajuntament



Vilafranca de Bonany



Església de Santa Bàrbara

1700-1738
Campanar del 1817.

C/ de l'Església, 10



Dimecres

9-13 h
Pl. Major



Pancaritat al puig de Bonany

Primer dimarts després de Pasqua

Fira del Meló

Concurs del meló més gros i del de més qualitat.

Primer dissabte de setembre

Fira de Teatre Infantil i Juvenil

Espectacles adreçats a programadors i públic del teatre infantil i juvenil

Tercer cap de setmana d'octubre

Web: fiet.cat



Festes de la Beata

Darrera setmana de juliol

Santa Bàrbara

Bunyolada i altres activitats en honor de la patrona.

4 de desembre

+ ALTRES PUNTS D'INTERÈS

Casal de cultura S'Escorxadador

Sa Rectoria Vella

Escola pública es Cremat

Molí Nou

Ca l'amo Bernat Rumbande

Ca sa Manescala

Pou Viguet

Sant Martí d'Alanzell

Antiga alqueria en terrenys de la qual sorgí el poble de Vilafranca l'any 1620.



ITINERARI PROPOSAT

Distància: 5.883 m.

L'itinerari proposat comença a la plaça Tomeu Penya, al costat de la qual trobam ca sa Manescala (1), on va néixer Fra Lluís de Vilafranca (1770-1847).

Sortim del nucli pel carrer des Vent i pel camí de Son Perxana o de Son Ponç pujant en direcció nord cap el puig de Bonany.

Aquest camí connecta amb el camí de son n'Elsèbits que prendrem en direcció sud-est. Passam per devora algunes cases de pagès del terme de Petra, com Can Julià (2) o s'Hostalet (3). A l'altura de Can Perico girarem cap al sud-oest per un camí que ens portarà a una de les fonts del municipi: la font d'en Nero (4) bona de conèixer per la verdor que presenta el seu entorn. Més envant trobam una casa de pagès ben conservada dita el rafal Figuera (5).

Entram al poble pel carrer des Vent i baixam pel carrer de sa Creu fins a sa Creueta (6), construïda l'any 1921. Pel carrer de Palma tancarem el circuit proposat.



Apte per a persones amb mobilitat reduïda — SÍ — NO



1. Can Julià



2. Rafal Figuera

Raiguer

Alaró

Alcúdia

Binissalem

Búger

Campanet

Consell

Inca

Lloseta

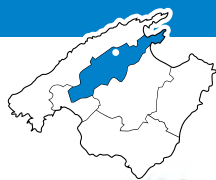
Mancor de la Vall

Marratxí

Sa Pobla

Santa Maria del Camí

Selva



Alaró



Església de Sant Bartomeu
S. XVII–XVIII
Plaça de la Vila

Rectoria

S. XVII–XVIII, reformes del s. XIX.
C/ de la Rectoria, 8–10



Oratori de la Mare de Déu del Refugi (1622)
Castell d'Alaró



Castell d'Alaró
D'origen musulmà estigué en ús fins al 1741.

Hostatgeria castell d'Alaró

Reserves: 971 940 503
Web: castellalaro.cat



Ruta al llogaret de Son Santjoan
Edificacions des de l'època medieval a l'actualitat.

Ruta al Pontarró

Més informació:
Web: visit.ajalaro.net/centrevila



Dissabte
8–14 h
Pl. de la Vila i voltants



Pancaritat al castell d'Alaró
Diumenge de l'Àngel

Cossiers

Balls dels Cossiers a Los Damunt.
Darrer dissabte de maig

Clastra dels Encants

Juny
Fira gastronòmica, d'artesanía i objectes de segona ma a Los Damunt.

Nativitat de la Mare de Déu

Dinar popular al castell d'Alaró.
1r diumenge de setembre

Fira de s'Artesania

Principi d'octubre

Christmas Market

Fireta de Nadal molt popular.



Sant Roc
16 d'agost
Ball dels Cossiers.

Sant Pere

29 de juny
Festes patronals de los Damunt.

+ ALTRES PUNTS D'INTERÈS

Ajuntament (1941)

Torre-central elèctrica (1901)

Casal de Son Tugores

Los Damunt, nucli urbà inicial d'Alaró, s. XIII.

Sistema hidràulic de ses Artigues
Font, síquia i molins d'origen islàmic.

Ses Rotes, part més alta del nucli.

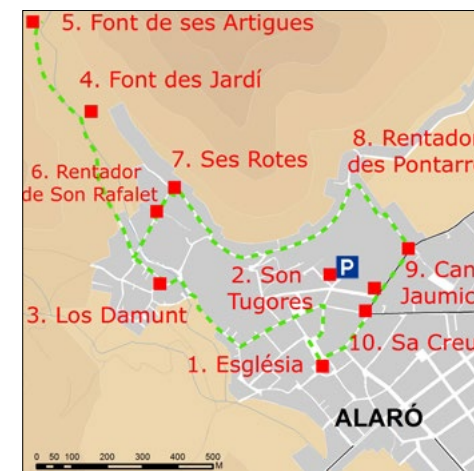
ITINERARI PROPOSAT

Distància: 3.981 m incloent tornada per ses Rotes.

L'itinerari proposat comença a la plaça de la Vila on trobam alguns dels monuments més representatius del poble com són l'església parroquial de Sant Bartomeu (1), la creu d'en Coix o del Cós i l'Ajuntament d'estil regionalista (1941) a més de cases tradicionals com la posada de Can Xalet o Son Mallol. La ruta passa pel casal públic de Son Tugores (2) i es dirigeix a los Damunt, nucli original de la població. Aquí cal destacar la plaça de Cabrit i Bassa, lloc on segons la tradició foren cremats els màrtirs per haver defensat el castell de l'atac del rei Alfons el Liberal l'any 1285. Pel camí de ses Artigues trobarem la font des Jardí (3) amb un dels molins d'aigua alimentats per la font de ses Artigues mitjançant un sistema hidràulic d'origen andalusí. L'itinerari acaba a la font (3) mantinguda encara en ús per una comunitat de regants. El retorn es pot fer pel mateix camí d'anada però es recomana una variant que puja pel carrer de Son Rafalet, on trobarem uns rentadors (4) a la intersecció amb la síquia de ses Artigues. Es continua fins a ses Rotes (5) nom que rep la part alta del poble des d'on es destrien



1. Plaça de la Vila

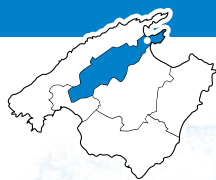


Apte per a persones amb mobilitat reduïda — Sí — NO

belles panoràmiques. El descens es fa pels carrers des Pujol i des puig de sa Comuna fins a arribar al rentador des Pontarró (6). Abans d'acabar la ruta a la plaça de la Vila cal parar atenció a Can Jaumico o Ca s'Indiano, un casal modernista del segle XIX i a sa Creu del carrer Pontarró, on es produeix l'Encontre durant les processons de Pasqua.



2. Rentador des Pontarró



Alcúdia



Església de Sant Jaume

1882, amb alguns elements del s. XIV.

Pl. de Jaume Ques, 1



Santuari de nostra Senyora de la Victòria

Edificació amb aspecte

fortificat (1678).

Festes 1 i 2 de juliol

Oratori de Santa Anna

Petita església de repoblació (s. XIII) situada davant el cementeri.

Cova de Sant Martí

s. XIII-s. XX
Lligada per tradició al culte paleocristià.

Ctra. Ma-3470 km 2,4



Via Fora

Recorregut dramatitzat que es fa al centre històric.

Juliol i agost



Ciutat romana de Pol·lèntia

Fundada l'any 123 ANE i consolidada al voltant

de l'any 70 ANE.

Av. Prínceps d'Espanya, s/n

Hivern (octubre a abril):

Dt.-dv., 10-16 h

Ds. i dg., 10-14 h

Estiu (maig a setembre):

Dt.-dv., 9.30-18.30 h

Ds. i dg., 9.30-14.30 h

Entrada general: 4 €

Tarifa reduïda pensionistes a

partir de 65 anys.

Web: alcudia.net/Pollentia/es



Museu monogràfic de Pol·lèntia

Museu que guarda les

restes trobades a les excavacions.

L'edifici és l'antic hospital de Sant Jaume, s. XIV. Remodelat el 2006.

Dt.-dv., 10-15.30 h

Ds. i dg., 10.30-13.30 h

C/ de Sant Jaume, 30

Web: museudemallorca.caib.es

Museu parroquial

Dintre de l'església de Sant Jaume.

D'1 de maig a 31 d'octubre,

de dl. a ds., 10-13 h

oficines@unitatbadiaalcudia.com

Fundació Yannick i Ben Jakober

Museu sa Bassa Blanca

De dc. a ds., 10-18 h

Entrada general: 10 €, major de

65 anys 8 €,

Joves de 7 a 17 anys 7 €, menor de

6 anys gratis

Parc d'escultures i jardí de roses:

5 €

Casa Hassan Fahty: visita guiada

només amb cita prèvia

visitas@msbb.org

Web: msbb.org



Murades d'Alcúdia

La primera murada es

va construir al segle

XIV i va ser destruïda

després de la guerra de les Germanies (1521-1523).

A finals del segle XVI es va iniciar una fase constructiva nova, que va tornar a ser derruïda al segle XIX.

Es conserven dues portes de la murada original: la porta del Moll a l'est, i la porta de Sant Sebastià a l'oest.

Del segon recinte només es conserva el baluard de Sant Ferran, ja que a l'interior es va construir la plaça de toros.



Alcúdia

Centre històric

Dimarts i diumenge,

9-14 h

Port d'Alcúdia

Dv., 9-14 h

Pl. de Cas Vicari

Mercat nocturn del passeig Marítim

Port d'Alcúdia

De dc. a ds., 18-22 h. De juny a

setembre



Fira Agrícola i Ramadera

Centre històric

d'Alcúdia

Primer cap de setmana d'octubre

Fira Nàutica i de la Sípia

Port d'Alcúdia

Abril

Street Food Festival

Port d'Alcúdia

Abril - Maig



Sant Pere

Patró dels pescadors

29 de juny

Sant Jaume

Patró d'Alcúdia

25 de juliol

Processó triennal del Sant Crist

26 de juliol de cada 3 anys

+ ALTRES PUNTS D'INTERÈS

Can Domènec

Can Fondo

Can Canta

Fundació Biblioteca d'Alcúdia

(Can Torró)

Torre Major

Central elèctrica Port d'Alcúdia

Alcanada



ITINERARI PROPOSAT

Distància: 4.572 m.

L'itinerari proposat ens portarà al front marítim més proper al nucli històric d'Alcúdia, a la zona de es Barcarès.

Comença a la porta des Moll o de Xara (1) i travessa el centre per la plaça de la Constitució i el carrer Major, passant per davant de s'Ajuntament i del casal de Can Canta i surt per la porta de Mallorca o de Sant Sebastià (2). Es dirigeix cap al nord pel camí del corral d'en Bennàssar. Aquí trobarem algunes sínies i molins de vent fariners com el molí d'en Moragues (3) o el molí d'en Cabila (4). Arribats a la mar, a la platja des Racó cal fixar-se en el niu d'ametrallores (5), un dels molts que es construïren després de la guerra civil per tal de preparar la defensa davant d'una hipotètica invasió per part dels aliats. Es continua pel passeig Voramar en direcció est gaudint d'una esplèndida panoràmica de la badia de Pollença i del cap de Formentor. Seguint per les raconades de es Clot i de es Morer Vermell trobarem nombrosos mollets i algun llenegador (6) per



Apte per a persones amb mobilitat reduïda — Sí — NO

varar les embarcacions.

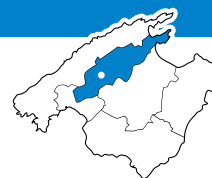
El retorn a Alcúdia es fa pel camí de s'Hort des Moros passant per devora una barraca (7) excavada al sòl i d'una sínia (8). Pel bastió renaixentista de Sant Ferran que inclou la plaça de Toros (9) i per la ronda arribarem novament a la porta des Moll.



1. Porta des Moll o de Xara



2. Llenegador



Binissalem



Església de Nostra Senyora de Robines

S. XVIII-XX

Plaça de l'Església, 22

Església dels Agustins

Formava part del convent dels Agustins fins que la comunitat va deixar el poble. Estil neogòtic.

C/ del Canonge Barceló



Divendres

Pl. de l'Església
Divendres matí



Casa Museu Llorenç Villalonga

Casal del s. XVII dit Can Sabater on l'escriptor passà part de la seva vida. Propietat del Consell de Mallorca.

DI. -dv., 10-14 h

C/ de Bonaire, 25
info@mallorcaliteraria.cat

Casal de Can Gelibert

Casal de cultura. Diferents èpoques. Hi residí l'escriptor Llorenç Moyà.

DI. -dv., 15.30-21 h / Ds., 10-13 h

Juliol i agost, dl. -dv., 18-21h
cangelabertdelaportella@gmail.com

Web: cangelabert.blogspot.com



Sant Jaume

25 de juliol



Fira Tastamoda

Fira que promouen els comerços locals. Combina moda i

gastronomia.
Final d'abril

Fira de la Pedra i l'Artesania

Treballs en pedra
Final de maig

Goletart

Exposicions, actuacions musicals i literatura.

Primera quinzena de setembre
C/ de sa Goleta

Fira del Vi

Parc de sa Rectoria
Final de setembre

Festes des Vermar

Final de setembre

+ ALTRES PUNTS D'INTERÈS

Estació de tren (1875)

Sa Goleta

Molí de s'Olla

Pou Poal

Biniagual

Bodegues Ferrer

Per a més informació sobre visites:
Web: vinosferrer.com

ITINERARI PROPOSAT

Distància: 4.215 m.

L'itinerari proposat comença a la plaça de s'Església presidida pel temple i el seu característic campanar (1). Continua per davant de sa Rectoria i de Can Tiró de ses Bolles (2) un notable casal amb façana d'estil manierista. A continuació el carrer Pere Estruc ens permet gaudir d'una bona mostra de l'arquitectura en pedra que ha donat justa fama al poble.

Sortim del nucli urbà pel camí de Ca n'Arabí que comença a prop de l'estació de Tren (3), amb vistes al puig de Bellveure darrer el qual es troba el poble d'Alaró.

Al creuar amb el camí des Raiguer trobam sa Pota del Rei (4), una roca foradada atribuïda popularment a una petjada del cavall del Rei en Jaume.

Després de recórrer pel camí des Raiguer prop d'un quilòmetre prenem cap el sud



1. Església

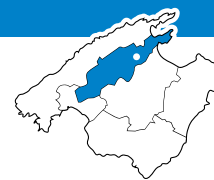


Apte per a persones amb mobilitat reduïda — — Sí — — NO

pels camins d'Alaró, des Blanquers i de sa Bresca, passant per davant de dos molins de vent fariners, el primer és el molí des Polls (5) i el segon, ja dintre del nucli urbà, és el molí d'en Sopes (6). Finalment pel carrer d'Alaró arribam al pou de sa Creu (7) i tancam el circuit a la plaça de s'Església.



2. Molí des Polls



Búger



Església de Sant Pere

Al s. XVI ja existia una església que fou substituïda per l'actual al 1694-1718.
C/ Major



Fundació ACA

Àrea de Creació Acústica
Son Bielí
Encontres de compositors i aula poètica.
C/ Antoni Caimari Alomar
Dl. a dv. 8-15 h
Web: fundacioaca.com



Dissabte dematí

C/ Major



Fira des Jai

Primer diumenge de maig
Fira cultural i d'artesanaria



Sant Pere

29 de juny



L'artesanaria típica del poble la constitueixen els picarols, utilitzats a la ramaderia o per decoració, les campanes o floreres de petxines i cornets, iniciada a principis de segle per Guillem Salletes i finalment les culleres de fusta de pi o de taronger.

+ ALTRES PUNTS D'INTERÈS

Plaça de la Constitució i Ajuntament

Creus de terme del carrer Major
Conjunt de molins del nucli urbà

Rectoria

Can Mascaró

Can Dameto

Sa Vacal

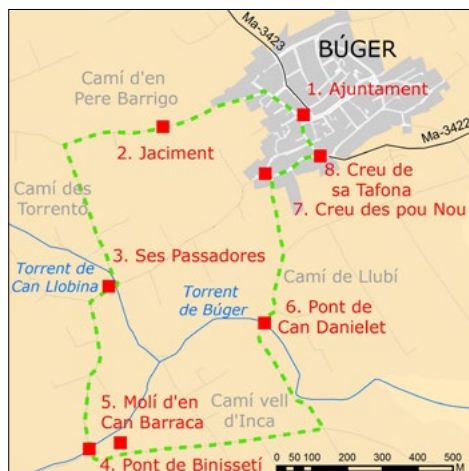
Espai verd de la fundació ACA

Cementeri

ITINERARI PROPOSAT

Distància: 3.452 m.

L'itinerari proposat comença a la plaça de l'Ajuntament (1) i es dirigeix cap el nord per sortir del nucli pel camí de Can Pere Barrigo, amb vistes sobre el puig d'Inca. Al llarg del camí es poden observar algunes restes de la murada del poblat talaiòtic des Puig o de Ca s'Eixamer (2). Es continua pel camí des Torrentó arribant a la placeta des Pous, lloc dit antigament ses Passadores (3). Tenim aquí un espai públic per a descansar, amb dos pous, alguns arbres i una porxada. La ruta continua cap el sud passant pel pont de Binissetí i el molí de Can Barraca (5). El retorn al poble es fa pel camí vell d'Inca i pel camí de Llubí. Passarem pel pont de Can Danielet (6) i ja dintre del nucli urbà per dues creus de terme: la creu des pou Nou (7) i la creu de sa Tafona (8).



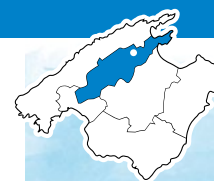
Apte per a persones amb mobilitat reduïda — — SÍ — — NO



1. Placeta des Pous



2. Vista de Búger



Campanet



Església de Sant Miquel
S. XVIII
C/ Plaça Major

Capella d'Ullaró

Al casal de Son Garreta, residència d'estiu del cardenal Antoni Despuig. Finals s. XVIII-Principis s. XIX.

Antic oratori d'Ullaró o Cas Sastre

1687

Església de Sant Miquel (pla de Tel)

S. XIII, reforma de finals del s. XV. Al costat hi ha el vell cementeri i la casa del donat.



Fonts Ufanes

Gabellí Petit, finca de titularitat pública. Es pot visitar tot l'any, però les fonts ragen només després de dies de pluja. Recorregut d'uns 20 minuts fins a les fonts.

Autovia Ma-13 Palma-Alcúdia, sortida 37
Web: caib.es/sites/espaisnaturalsprotegits/ca/monument_natural_de_ses-fonts_ufanes-21483

Coves de Campanet

Autovia Ma-13 Palma-Alcúdia, sortida 37
Web: covesdecampanet.com



Museu posada de Biniatró

Exposicions durant tot l'any.



Dt. a la plaça Major
Ds. a la plaça de Son Pocos



Festes de Sant Miquel

29 de setembre



Pancaritat a l'església de Sant Miquel i pujada dels quintos al pi

Dimarts de Pasqua

Fira de Maig

Segon diumenge de maig

Primavera musical

Cicle de concerts de música.
Maig i juny

Festes de Sant Victorià

Comencen el primer cap de setmana de juliol

Carnaval d'estiu

Festes de Sant Victorià

Tardor cultural

Espectacles de teatre, música i cinema.



Monument a Llorenç Ribet

1959
Placeta del rector

Tamorcer

+ ALTRES PUNTS D'INTERÈS

Posada de Maçana
Posada de Biniatró
Convent de les Monges
Rectoria
Antic cinema
Molí d'en Porret
Creu de Son Maçanet
Ullaró
Pou Bo
Pou d'en Gatell
Pou d'Ullaró
Camí de na Pontons

Centre per a la conservació de la vida silvestre mediterrània
Ctra. Ma-13 Palma-Alcúdia km 38.2
Visita amb cita prèvia
info@procustodia.org

ITINERARI PROPOSAT

Distància: 5.710 m.

L'itinerari proposat comença a l'església parroquial (1) situada a la plaça Major, centre de la vida social del poble. Sortim de la vila pel carrer de Sant Miquel, on es localitza un bon nombre de cases populars a més d'algunes cases senyoriales com la posada de Biniatró (2). Més envant trobam el molí d'en Perrussoi (3) i sortim del nucli urbà pel camí de Son Cabot i pel camí del Sant Crist. Continuarem pel camí Blanc fins a l'església de Sant Miquel al pla de Tel (4).

Es tracta d'una de les esglésies de repoblació ja documentades al segle XIII i que podria ocupar el lloc d'una mesquita. A l'entorn de l'església hi ha el vell cementeri, la casa del donat i la graonada de la creu de Son Pocos, destruïda l'any 1991. També a prop hi ha la sinya de Gabellí Petit (5).

Un poc més enfora tenim les coves de Campanet (6), descobertes l'any 1945 i obertes a la visita turística, i a un quilòmetre



Apte per a persones amb mobilitat reduïda — — SÍ — — NO

i mig el monument natural de ses Fonts Ufanes.

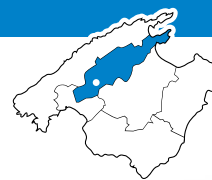
Es pot retornar al poble pel camí vell d'Alcúdia que passa per So n'Estrany (7) i el cementeri (8).



1. Església parroquial



2. Església de Sant Miquel del pla de Tel



Consell



Església de Nostra Senyora de la Visitació

Final del s. XVIII – s. XX

Pl. Major, 1



Jardí Ca sa Madona

C/ del Roser, edifici Ca sa Madona (c/ del

Metge Morei, 6)

Visita al jardí botànic.

Per a visites en grup, demanar cita prèvia a l'Ajuntament.

Tel. 971 622 095



Dijous

Pl. Major

Diumenge

8-14 h

Mercat amb més de dues-centes cinquanta paradetes.

Mercat de segona mà i antiguitats.

Polígon industrial i de serveis de Consell

Crta. Ma-13A Palma-Port d'Alcúdia



Fira de Tardor

C/ de Sant Bartomeu
Primer diumenge
després de Sant Lluç

(18 d'octubre)

Festes de Sant Bartomeu

24 d'agost



Campins. Ganivets de Mallorca

Web: cuchillocampins.com

+ ALTRES PUNTS D'INTERÈS

Casa de la Vila

Rectoria

Ca sa Metgessa

Pont Trencat

Celler Can Ribes

Per a més informació sobre visites

Web: bodegaribas.com

ITINERARI PROPOSAT

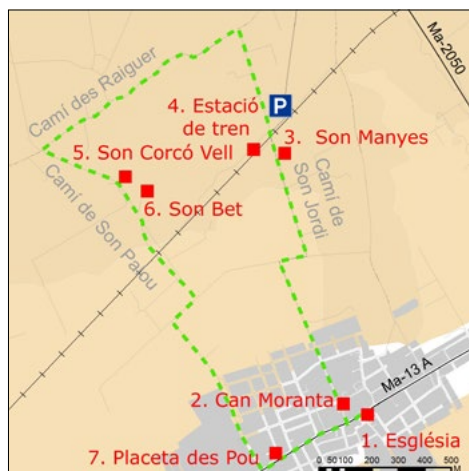
Distància: 4.648 m.

L'itinerari proposat comença a l'església parroquial (1), situada a la plaça Major als voltants de la qual hi ha altres edificis d'interès com la casa de la Vila, sa Rectoria o Ca sa Metgessa.

Pel carrer Nou o Ferrer, que concentra una bona mostra d'arquitectura popular entre els que destaca el forn de Can Moranta (2), sortim del poble en direcció a la tramuntana. Aprofitam el passeig arbrat construït per arribar a Son Manyes (3) i a l'estació de tren (4) que dona servei als municipis de Consell i d'Alaró.

Es continua fins arribar al camí des Raiguer, una de les vies de comunicació més antigues de l'illa com testimonien els nombrosos jaciments arqueològics d'època romana situats al costat del camí.

Es retorna a Consell pel camí de Son Palou passant al costat de les cases de Son Corcó Vell (5), datades al s. XVII, i de Son Bet (6). Com és habitual a part de les cases hi ha diverses dependències i construccions



Apte per a persones amb mobilitat reduïda — Sí — No

auxiliars, com sestadors, estables, pous i eres.

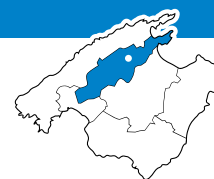
Retornats al poble la ruta passa per la placeta des Pou (7), amb un pou i una sinya restaurats, abans d'arribar al punt de partida de la plaça Major.



1. Església



2. Forn de Can Moranta



Inca



Església de Santa Maria la Major

Construïda per mestre Jaume Blanquer,

1706-1893.

Pl. de Santa Maria la Major

Església i claustre de Sant Domingo

S. XVII. Actualment és un centre cultural que acull la biblioteca municipal, l'arxiu històric i sales d'exposicions.

Pl. de Sant Domingo, 1

Església i claustre de Sant Francesc

S. XVIII-XIX

C/ del Vent, 10

Monestir de Sant Bartomeu

S. XVII-XVIII. Monges jerònimes de clausura.

Elaboren uns dolços molt apreciats i coneguts anomenats congrets. Destaca la clastra amb la cisterna i el

lledoner de Sor Clara Andreu, declarat arbre singular.

C/ de les Monges, 129-131



Museu del Calçat i de la Pell

Localitzat al quarter del General Luque (1915).

Explica la història de la sabata i de les seves indústries auxiliars des del s. XIII fins a l'actualitat.

Av. del General Luque, 223

Web: museu.incacitutat.com



Son Mas de s'Apotecari

Talaiot circular i túmul esglaonat.



Ermita de Santa Magdalena

Orígens en el s. XIII seguint el model de les esglésies de repoblació.

Puig d'Inca



Ruta del calçat i de la pell

Proposta per visitar les fàbriques i marques que es dediquen a aquestes indústries.

Web: incaturistica.es/ca/rutes/ruta-del-calcat-i-de-la-pell



Dijous

Centre d'Inca

Diumenge

Flors, fruita i verdura, articles de segona mà i antiguitats.

Pl. des Bestiar



Fires de Tardor

Primer diumenge després de Sant Lluç (18 d'octubre) i dos diumenges posteriors.

Dijous Bo

Quart dijous després de Sant Lluç, sol ser el tercer dijous de novembre.

Pancaritat al puig de Santa Magdalena

Diumenge després de Pasqua

**Sant Abdó i Sant Senén**

30 de juliol

Festes de Santa Maria la Major

Cap de setmana previ al Dijous Bo



Galetes d'oli:
Fàbrica Quely
Web: quely.com

Calçat i articles de pell:

Heitorn Outlet
George's Outlet
Fàbrica Buades
Heymo
Lottusse Outlet
Camper Outlet

+ ALTRES PUNTS D'INTERÈS

Cas Metge Cifre

Centre d'exposicions
C/ d'en Palmer, 31

Sa Quartera

Edifici municipal de 1918-1920
Centre d'exposicions
Pl. de sa Quartera

Fàbrica Ramis

Antiga fàbrica de sabates i articles de pell. Actualment dedicada a events corporatius.

Gran Via de Colom, 28
Web: fabricaramis.com

Estació del tren (1875)

C/ des Tren, 25-27

Serral de ses Monges

Parc. Indret d'oci i d'estudi de la natura.

Teatre Principal

Can Ripoll i celler

Club velocipedista

Serral des Molins i pota del Rei

Fàbrica de So na Monda

Font Vella

Sa Canaleta

ITINERARI PROPOSAT

Distància: 5.250 m.

L'itinerari proposat aprofita la ruta de gran recorregut GR-222 que té el seu origen a Artà i el seu destí a Lluç. Comença a la rectoria adossada a l'església de Santa Maria la major (1) i discorre pel nucli urbà pel carrer d'Escorca passant a prop de la fàbrica de So na Monda (2) una fàbrica de producció de gel construïda al 1912 i reformada al 1935. També esta a prop la caseta de peons caminers de la carretera de Lluç (3). La ruta continua pel camí de Selva fins al creuer amb la carretera Ma-2130 on trobam una creu de terme moderna (4). Seguim pel camí des Pedregar o de s'Hort d'en Coll (5) amb bones vistes sobre la Serra i el poble de Selva.

La tornada es realitza per Can Roig o ses Casetes (6) i pel camí de So n'Estaràs. Ja dintre del nucli urbà passarem al costat de la font Vella (7) que probablement es pot identificar amb la font de la Vila documentada l'any 1289.



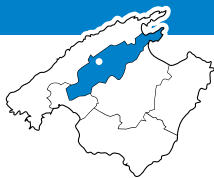
Apte per a persones amb mobilitat reduïda — SÍ — NO



1. Rectoria



2. Hort d'en Coll



Lloseta



Església de la Mare de Déu de Lloseta

1844-1862

Pl. d'Espanya, 15



Oratori del Cocó

1877-1878

Lloc on segons la tradició fou trobada la

imatge de la Mare de Déu de Lloseta.

Av. del Cocó



Dissabte

Pl. d'Espanya



Pancaritat del Cocó

Primer dimecres després de Pasqua

Fira de la Sabata

Primer cap de setmana de juny

Artesania local, sobretot dedicada a les sabates.



Festes patronals de la Mare de Déu

8 de setembre



Sabates Bestard

Bestard és una empresa de calçat de muntanya fundada el 1940.

Malgrat que originàriament feia calçat general, des del 1970 s'especialitzà en el calçat de muntanya.

C/ de l'Estació, 40-42

Web: bestard.com

Sa Muntanya

Material de muntanya, roba i calçat específic.

C/ Antoni Oliver, 7

Web: samuntanya.com

Teixits Riera

Tela de llengües.

C/ Major, 50

Web: riera.com

Sa Teulera

Peces de ceràmica mallorquina.

C/ Es Pou Nou, 86

Mármoles Moyá

C/ Sabaters, 10

Web: marmolesmoya.com

+ ALTRES PUNTS D'INTERÈS

Palau d'Aiamans

Fou el casal dels comtes d'Aiamans i barons de Lloseta.

L'aspecte actual és fruit de la reforma feta a final del s. XIX.

Teatre de Lloseta

C/ Es Pou Nou, 1

ITINERARI PROPOSAT

Distància: 3.582 m.

L'itinerari proposat comença al centre del poble on hi trobam l'església parroquial (1) i al seu costat el palau i els jardins d'Aiamans. Es continua cap al nucli antic del poble (2) a l'entorn dels carrers Major, Sol o Morull en els quals es conserven algunes mostres d'arquitectura popular.

Es passa pel costat del Teatre inaugurat l'any 2002 i es continua fins al llogaret d'Aiamans (4) on hi ha un pou comú i algunes cases d'interès com Ca s'Hereu, Can Bosquet i Son Pelai. Pel camí de Son Ramon arribarem a la propera fita que és l'oratori des Cocó (5) situat al costat del torrent d'Almadrà i destí d'una popular romeria.

L'avinguda des Cocó ens portarà fins a l'estació de tren i les instal·lacions de la mina sa Trullola (6) de la que s'extreia lignit per a les centrals elèctriques i que funcionà fins al 1973. A l'actualitat s'ha convertit en un centre cívic i social amb un parc infantil. La ruta conclou al centre del poble des d'on havia partit.



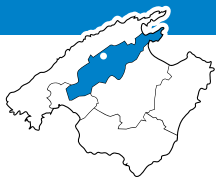
Apte per a persones amb mobilitat reduïda — SÍ — NO



1. Església i palau d'Aiamans



2. Oratori des Cocó



Mancor de la Vall



Església de Sant Joan Baptista
ESGLÉSIES
L'església nova fou bastida entre el 1800 i el 1854.

C/ del Metge Josep Mateu, 4

Oratori de Santa Llucia
ERMITES SANTUARIS
Documentat el 1341.

Fins al 1606 fou centre de culte de pels habitants de Mancor i Biniarroí. El s. XX s'hi construeix un gran edifici dedicat a activitats espirituals.

Dilluns
MERCAT SETMANAL
Pl. de Dalt

Sant Joan
FESTES PATRONALS
24 de juny

Baixada del Corb
FIRES FESTES
Festes de Sant Antoni
17 de gener

Pancaritat de Santa Llucia
Dilluns de Pasqua

Setmana de la pintura
Primera setmana de juny

Mancor de l'Art
Esdeveniment cultural que se celebra des del 2014.
Final de setembre

Fira Biniarreles
Artesania, cultura, tradició, gastronomia.
Darrer cap de setmana de novembre

+ ALTRES PUNTS D'INTERÈS

Sa Creu
Creu de terme (1898)
Font de la Vila i rentadors
Pou Comú (1710)
Llogaret de Biniarroí

ITINERARI PROPOSAT

Distància: 2.782 m.

L'itinerari proposat comença a l'església de Sant Joan (1) al costat de la plaça de l'Ajuntament. Segueix cap a la plaça de Baix (2), la més antiga de la Vila també dita antigament la plaça des Ball. Sortim del nucli urbà pel camí de Maçanella que passa per davant del monument commemoratiu de la conducció fins al poble de l'aigua de la font des Prat (1983). Poc després abandonem aquest camí i agafam l'anomenat camí de sa Tanca que recorrerem durant tres-cents metres per agafar el camí de ses Quarterades en direcció a Mancor.

A l'entrada al poble trobarem el pou Comú (3), documentat l'any 1710 i sa Creu (4), una creu de terme de l'any 1898.

Pel carrer de sa Font arribam a la font de la Vila (5), un qanat que testimonia l'origen andalusí del poble i que conserva al costat els antics rentadors. Finalitzarem el recorregut tornant a



Apte per a persones amb mobilitat reduïda — Sí — NO

l'església passant abans pel casal de Son Morro (6) en el que destaquen el portal d'arc rodó, els pujadors a ambdós costats del portal i les dues finestres renaixentistes de la planta pis.



1. Vista de Mancor



2. Rentadors de la font de la Vila



Marratxí



Sa Cabaneta

Església de Sant Marçal
S. XVII-XIX
Pl. de Pere de Verí,

s/n

Pont d'Inca

Església de Sant Alonso

1890-1904

Pl. de Santa Catalina Tomàs, 17
Gaspar Bennàsar

Pla de na Tesa

Església de Sant Llàtzer

(1858-1864)

Plaça de l'Església, s/n

Es Figueral

Capella de Sant Juníper

C/ del Marquès de Mondéjar, s/n



Museu del Fang

Dt.-dv., 10-14 h

C/ del Molí, 4

Web: ceramicademarra-txi.es/museu-del-fang



Ruta del Fang

Ruta que uneix ollereries, tallers, gerrerries i siuellereries. Tots els establiments estan marcats per un plafó distintiu.

Web: marratxiesviu.es/es/lugar/ruta-del-fang

Marratxinet

Nucli de població més antic de Marratxí. Hi ha els casals de Can Serra i Can Vador. Oratori dels anys 40 del s. XX.



Pla de na Tesa

Dimarts

8-13 h

Pl. de l'Església

Sa Cabana

Dimecres, 8-13 h, pl. de sa Cabana

Pòrtol

Dijous, 8-13 h, pl. de Can Flor

Pont d'Inca

Divendres, 8-13 h, pl. de l'Església



Sa Cabaneta

Sant Marçal

30 de juny

És tradició comprar siurells als infants.

Pòrtol

Mare de Déu del Carme

16 de juliol

Pla de na Tesa

Sant Llàtzer

17 De desembre

Pont d'Inca

Santa Catalina Tomàs

28 de juliol



Ca Madò Bet des Siurells

Web: camadobet.com

Can Bernadí Nou

Web: siurellscanbernadinou.com

Ceràmica Terra Cuita

Web: ceramicaterracuita.com

Ollereria Can Vent

Ollereria Cas Canonge

Web: ceramicacaskanonge.com

Sa Roca Llisa

Web: olleriasarocallisa.com

Can Bernadí

Perfums Flor d'Ametler

Camí de Can Frontera, 73, Pont d'Inca
visites@flordametler.com
Web: flordametler.com

Herbes Túnel

Web: distribucionstunel.com

Ron Amazona

Web: ronamazona.com

Bodegues Suau

Web: bodegassuau.com

S'Avenc Mel

savenc@hotmail.com

+ ALTRES PUNTS D'INTERÈS

Casa de Cultura

(antic Escorxador)

Cova de Son Cauelles

Sa Farinera o sa Refinadora
Avinguda Antoni Maura, Pont d'Inca



ITINERARI PROPOSAT

Distància: 6.098 m.

L'itinerari proposat comença a es Molí, seu del museu del Fang (1) i continua pel carrer Cristòfol Llopart on hi ha l'antic convent de ses Monges (2). L'Ajuntament (3) se situa al camí de n'Olesa al llarg del qual trobarem algunes cases que mantenen la tipologia tradicional com Can Just (4). La costa d'en Mas davalla entre cultius i passa pel costat de es Pouet (5). A la cruïlla amb el camí de sa Cimentera hi ha el puig Blanc i el forn de calç (6) i més envant sa Cimentera (7), on es fabricà ciment mallorquí fins als anys 60, i les restaurades cases de Son Carrió (8). La pujada al nucli de Pòrtol es fa pel camí de s'Albelló i el retorn a sa Cabaneta es fa pel carrer Major.

Entre els nuclis de Pòrtol i sa Cabaneta la ruta passa a prop de la cova de Son Cauledles (9), una cova funerària d'època pretaiaidòtica, per l'antic Escorxador (10), ara casa de cultura, i per la possessió de Son



Apte per a persones amb mobilitat reduïda — Sí — NO

Cauledles (11), datada al s. XVI. La segregació dels seus terrenys a partir de mitjans del s. XVIII propicià el desenvolupament del nucli de sa Cabaneta.



1. Museu del Fang



2. Son Carrió



Sa Pobla



Església de Sant Antoni Abat

A partir del 1696.
Cl de l'Església, 2

Capella del col·legi de Sant Francesc

1872-1900, neogòtica.
Cl de Lluc



Oratori de Santa Margalida de Crestatx

Origen al s. XIII. Refor-
mat i ampliat al s. XIX.
Ctra. Ma-2200 sa Pobla-Pollença



Can Planes

(s. XIX)
Museu d'Art Contem-
porani.

També acull el Museu de Sant Antoni i el dimoni.

Dc. a dv., 10-13 i 16-20 h

Ds. i dg., 10-13 h
Cl d'Antoni Maura, 6
info@sapobla.cat

Es Rafal

Centre de cultura
De dilluns a dijous, 9-13 i 16-20 h
Divendres, 9-14 h

Cl de l'Asalto, 14
Web: esrafaldesapobla.wordpress.com



Diumenge

Pl. de la Constitució i
voltants



Festes de Sant Antoni

16 i 17 de gener

Setmana de l'Anguila

Gener
Mostra de plats fets amb anguila a
bars i restaurants.

Fira d'Oportunitats

Pl. Major. Dies variables

Pancaritat de Crestatx

Dimarts de Pasqua

Fira Nocturna de sa Patata

Juny
Especialitats elaborades a partir de
la patata.

Cicle de música clàssica.

Albercords
Primavera-estiu

Albopàs. Festival de Teatre Alexandre Ballester

Juny

Festival de Jazz

Juliol-agost. Pl. Major

Crestatx Poètic

Juliol, durant les festes patronals

Fira de Lutiers

Cap de setmana anterior a la Fira
de Tardor.

Fira de Tardor

Darrer diumenge de novembre



Santa Margalida

20 de juliol

Sant Jaume

25 de juliol

+ ALTRES PUNTS D'INTERÈS

Antiga estació del tren
Construïda el 1878

Escola Graduada

Talapi

Parc Natural de s'Albufera

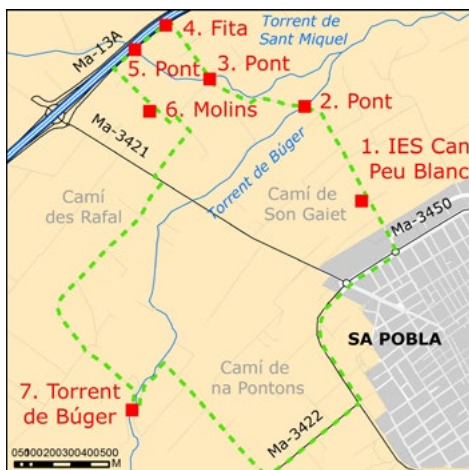
ITINERARI PROPOSAT

Distància: 7.594 m.

L'itinerari proposat comença a la intersecció de la ronda de sa Pobla amb el camí de Son Gaiet. Passa per l'IES Can Peu Blanc (1) i travessa el torrent de Búger (2) i el torrent de Sant Miquel (3). Arriba a la via auxiliar de l'autopista Ma-13 Palma al Port d'Alcúdia on trobarem dos elements que s'han conservat de la carretera construïda al 1849 segons projecte de l'enginyer Antonio López y Montalvo.


Es tracta de la setèima llegua de pedra (4) i del pont dit de la reina Isabel II (5) per la placa commemorativa que hi al paretó del pont.

Després de recórrer 400 m abandonam la via auxiliar i travessam per les terres de cultiu regades antigament pels característics molins de vent aiguaders (6) dels quals ja només es conserven les torres cilíndriques. Creuam amb precaució la carretera Ma-3421 i seguim pel camí des Rafal que es dirigeix cap a Búger. No hi arribarem ja que abans travessarem el torrent de Búger (7) i agafarem



Apte per a persones amb mobilitat reduïda — Sí — NO

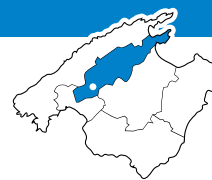
el camí de na Pontons, nom legendari atribuït a una senyora de Sant Llorenç que en temps dels moros comprà el camí que comunicava el seu poble amb l'oratori de Sant Miquel de Campanet. Tornarem al punt inicial per la carretera Ma-3422 i la ronda de sa Pobla.



1. Camí de na Pontons



2. Molí de vent aiguader



Santa Maria del Camí



Església de Santa Maria
S. XVIII-XIX
C/ del Mossèn Joan Vic



Ermita de Son Seguí o de Nostra Senyora de la Pau
C. 1673. Abandonada el 1819 i restaurada el 1917.
Dins terrenys de la finca de Son Seguí.



Ruta del vi
Visites organitzades a diferent cellers de la vila.

Ruta dels molins

Més informació:
Tel: 971620131
Web: permoltesraons.com



Diumenge
7-14 h
Pl. Nova i carrers del voltant



Fira
Darrer diumenge d'abril. Pl. Nova i carrers del voltant.



Festa del vi novell
Darrer dissabte de novembre



Santa Margalida
20 de juliol



Artesanía tèxtil Bujosa
des de 1949
Teles de llengües

C/ de Bernat de Santa Eugènia, 53
Web: bujosatextil.com



Can Rubí
Web: bodegacanrubi.com

Ramanyà
Web: bodegaramanya.com

Sebastià Pastor
Web: sebastiastor.com

Microceller Son Crespí
Web: microcellersoncrespi.com

Celler es Cabàs

Celler Jaume de Puntiró
Web: vinsjaumedepuntiro.com

Àngel Bodegas
Web: bodegasangel.com

1703 Petit celler
Web: 7103-petitceller.com

+ ALTRES PUNTS D'INTERÈS

Antic convent dels Mínims
Casa de la Vila
Cas Metge Rei
Estació del tren (1875)
Sa Sínia
Molí des Torrent
Son Torrella
S'Estacioneta
Pou del Beat Gaspar

ITINERARI PROPOSAT

Distància: 5.000 m.

L'itinerari comença al centre de la vila, on hi ha els monuments més emblemàtics com l'església parroquial (1) o l'Ajuntament (2) i un bon conjunt de cases destacables per la seva arquitectura com Cas Metge Rei o Ca s'Apotecari. Surt del poble en direcció sud pel camí de Passatemps fins a travessar l'autopista Ma-13 Palma-Alcúdia. Per la via de servei de l'autopista s'arriba al Cementeri (3) en el qual destaca l'oratori i els panteons de les famílies Calafat i Bestard. Es torna a travessar l'autopista i s'afaga la carretera Ma-3030 de Sencelles abandonant-la poc després per seguir pel camí des Coscolls. Aquí trobam sa Pota del Rei (4), una marca a la roca atribuïda popularment al cavall del Rei en Jaume. Unes rajoletes ceràmiques expliquen aquest fet legendari que trobam a altres indrets de Mallorca. Es continua pel camí de Son Ganxo passant pel costat del molí homònim (5), un molí de vent fariner que ha patit nombroses transformacions.



Apte per a persones amb mobilitat reduïda — Sí — NO

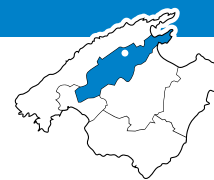
De retorn al poble trobarem sa Voltadora (6) antic velòdrom avui abandonat. L'antic col·legi Melcior Rosselló i Simonet, ses Cases des Mestres i la plaça Nova (7) son altres fites urbanes que trobarem de camí al punt de partida de l'itinerari.



1. Església



2. Camí de Passatemps



Selva



Església de Sant Llorenç

El s. XIV comença l'obra fins al s. XVIII. El 1855 un incendi en destruí bona part i es restaurà.
Pl. Major

Caimari

Església de la Immaculada Concepció

L'església Nova (1877-1891).
Pl. Major.

Església Vella

Oratori de Sant Jaume. S. XVIII. Situat devora So n'Albertí. Complí funcions d'església fins que es construí l'actual.
Placeta Vella, 3.

Moscari

Església de Santa Anna

S. XVII-XIX
Cl des Pou, 2.

Biniamar

Església de Santa Tecla

S. XVII, reformes del s. XIX
Pl. Major, 1

Església Nova

Obra inacabada de principi del s. XX. S'empra com a pista poliesportiva i centre cultural.
Cl de Sant Pau, 5



Ermita de Crist Rei

Les obres comencen el 1927. S'abandona la dècada de 1960. És un excel·lent mirador.



So n'Arnau

Cl de So n'Arnau 3, 5 i 7
Conjunt de cases dels s. XVII i XVIII. Sembla que s'hi situava una antiga posada dels pelegrins de Lluc.



Selva

Dm., 8-13 h. Pl. Major

Caimari

DI., 8-13 h. Pl. Major

Biniamar

Dm., 8-13 h. Pl. Major



Selva

Fira de ses Herbes
Principis de juny

Fira i festa de la Creu

Abril-maig

Quintades

Trobada de quintos de totes les edats.
Juliol

Caimari

Fira de s'Oliva
Novembre

Moscari**Festes populars**

Darrer cap de setmana d'agost
Dijous Bo (novembre)

Biniamar**Sant Antoni**

17 de Gener

**Selva****Sant Llorenç**

10 d'agost

Caimari**Mare de Déu d'Agost**

15 d'agost

Moscari**Festes de Santa Anna o des****Fadrí**

26 de juliol

Biniamar**Santa Tecla**

23 de setembre

+ ALTRES PUNTS D'INTERÈS**Selva**

Font de Camarata

Font de Vellella

Caimari

So n'Albertí

Ses Rotes

Pou Major

Àrea recreativa es Fornassos

Parc etnològic de Caimari

Moscari

Pou de Son Ferrer

Biniamar

So n'Odre

Comuna de Biniamar

Binibona

Binibona

**ITINERARI PROPOSAT**

Distància: 5.202 m.

L'itinerari proposat comença a la plaça Major, seu de l'Ajuntament de l'església de Sant Llorenç (1) i de bones mostres d'arquitectura popular com Cas Misser i Can Llabrés. Sortim pel carrer Aires de Muntanya i passam al costat de Ca sa Bisbal i la creu de sa Plana (s. XVI-XIX).

Es continua descendint per l'escalonat carrer de Sant Llorenç i s'arriba a la font de Camarata (2) a les proximitats de la qual trobarem la creu homònima (1903). El proper objectiu són les cases de So n'Arnau, (3) antiga posada de pelegrins avui transformada en establiment hotelier i de les quals cal destacar el seu important conjunt de teules pintades.

Seguint les indicacions de la ruta de la Pedra en Sec GR-221 ens dirigim cap a Caimari que ja es destria a la llunyania emmarcat per les primeres altures de la Serra. Al poble passam per sa Creu (4), una creu de terme de 1888 situada al camí de Mancor, i per l'església de la Immaculada Concepció (5). De la part posterior de l'església un camí peatonal ens condueix



Apte per a persones amb mobilitat reduïda — SÍ — NO

al Parc etnològic (6) de ses Deveres, creat amb la intenció de divulgar alguns elements de la cultura popular que hi són representats: barraca de carboner, forn de calç, sitja, casa de neu, parany de lloses i coll de tords. La tornada a Selva es pot fer pel camí de ses Deveres, el pont d'en Blai (7) i la ctra Ma-2131 de Moscari.



1. Església de Selva




2. So n'Arnau

Tramuntana

Andratx
Banyalbufar
Bunyola
Calvià
Deià
Escorca
Esporles
Estellencs
Fornalutx
Pollença
Puigpunyent
Sóller
Valldemossa



Andratx



Església de Santa Maria

Originària del s. XIII
La fàbrica actual correspon als s. XVIII-XX.

C/ del General Bernat Riera, 62

Port d'Andratx

Església parroquial de Nostra Senyora del Carme

1917-1928

Pl. de l'Església, 14

S'Arracó

Església del Sant Crist

Alçada a partir d'una capella de 1704.
El temple nou fou benèit el 1742.

Pl. del General Weyler, 11

Camp de Mar

Capella de Sant Joaquim i Santa Aina

Avinguda Gabriel Covas Alemany, 4



Monestir i possessió de la Trapa

1810-1820. Monestir que

aixecaren els monjos trapencs que fugiren de França i posteriorment de Saragossa amenaçats per les tropes napoleòniques.
Camí de la Trapa

Ermita de So n'Orlandis

Antic molí fariner (s. XIX) que fou reconvertit en ermita de la Verge del Roser l'any 1935, promoguda per mossèn Pedro Suasi.
Camí de l'ermita de So n'Orlandis



CCCA Andratx

Centre expositiu i galeria d'art contemporani.
Horari: dimarts a

dissabte 11-17 h.

Entrada: 8 € general.

5 € de 13 a 18 anys, majors de 65 anys, estudiants.

Gratuït menors 12 anys i residents d'Andratx.

C/ de s'Estanyera, 2

Web: ccandratx.eu

Port d'Andratx Studio Weil

Centre d'exposicions i de creació

cultural i artística.

L'edifici projectat per l'arquitecte Daniel Libeskind acull l'obra de l'artista Barbara Weil. C/ de Valle Luz, 2
Web: studioweil.com



Castell de Son Mas

Antigues cases de possessió amb una torre de defensa, transformades segons l'estil neogòtic al s. XX i seu actual de l'Ajuntament.

Castell de Sant Elm

S. XIII-XVI. Ha tingut diverses funcions i propietaris, entre els quals, hi ha l'arxiduc Lluís Salvador. Actualment és propietat de la Fundació Illes Balears, que l'adquirí i el rehabilità l'any 1995.

C/ de sa Torre, 1

Portal de murada i habitatge fortificat

C/ de Sant Joan, 7

Pot correspondre a una antiga porta de la murada d'Andratx. S. XV-XIX.



Centre històric des Pantaleu, pou d'Amunt i s'Almudaina

Delimitat per 5 icones patrimonials: torre de So na Gaiana, creu de s'Ullastre, molins de sa Planeta, creu de s'Abeurador i església parroquial.

Barri de Son Corso i de Son Maó

S. XVII-XX. Antic llogaret inserit actualment dins la trama urbana.

Port d'Andratx

Pere Joan Fasser

S. XX. Tipologia de cases d'estiueig amb característiques pròpies que es va desenvolupar a final del s. XIX i durant la primera meitat del s. XX.
C/ de l'Almirall Riera Alemany 1, 2, 3, 4, 5

S'Arracó

Conjunt de cases del carrer del Porvenir

Conjunt de cases amb jardí i corral, de la mateixa tipologia.

Barri de sa Capelleta

S. XVIII-XX. Conjunt històric. Nucli fundacional de s'Arracó.



Sant Elm Excursions en barca al Parc natural de sa

Dragonera

Preu: 14 € + 1 € de taxa.

Consulta les dates i els horaris.

Web: crucerosmargarita.com



Dimecres Pl. d'Espanya i voltants

S'Arracó: cada dissabte.

Port d'Andratx: els dissabtes d'agost.



Fira Artesanal, Ramadera i Industrial

A finals de març o principis d'abril.

Pancaritat al castell de Sant Elm

el dilluns de Pasqua

Romeria a l'ermita de So n'Orlandis

1 de maig

Nits a la fresca

Música, dansa, teatre i cinema a la clastra de Son Mas, els mesos de juliol i agost.

Festa de ses Madones

2 d'agost

Camp de Mar

Mercat de Sant Joan

23 de juny, 18-24 h



Sant Pere

29 de juny



Port d'Andratx

Mare de Déu del Carme 16 de juliol

Sant Elm

Moros i cristians

Primer cap de setmana d'agost

Sa Coma

Mare de Déu d'Agost

15 d'agost

S'Arracó

Sant Agustí

28 d'agost

Mare de Déu de la Trapa

8 de setembre

+ ALTRES PUNTS D'INTERÈS

Molins de sa Planeta

La Cúria

(antic ajuntament)

Teatre municipal de sa Teulera

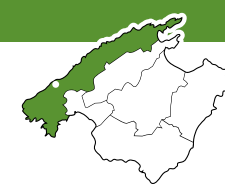
Escultura del pare Pasqual

Escultura i escalinata del Sagrat Cor de Jesús

Torre de Sant Francesc (Port d'Andratx)

Torre de sa Mola (Port d'Andratx)

Far Gros (Port d'Andratx)



Banyalbufar

ITINERARI PROPOSAT

Distància: 2.562 m.

L'itinerari proposat comença a Son Mas (1), antigues cases de possessió amb torre de defensa molt transformades i actual Ajuntament.

Es continua cap a l'església parroquial (2) que amb el seu gran volum domina la part alta del poble. Es baixa cap a la creu de s'Abeurador i el barri antic de es Pantaleu passant per la Cúria, actual biblioteca, i per la torre de So na Gaiana (3). És una de les cinc torres que formaven part de la murada medieval iniciada al s. XV.

Seguint pel carrer Llibertat s'arriba al pou de la font de la Vila (4) d'origen islàmic i remodelat al s. XIX.

Es continua pel camí de Morella que permetria la connexió amb el port d'Andratx però l'abandonam per seguir cap a es Vinyet, lloc on es concentren diverses instal·lacions esportives i educatives.

Més envant trobam el teatre municipal de sa Teulera, construït al s. XIX per l'empresari Jaume Roca dins la seva fàbrica de teules



Apte per a persones amb mobilitat reduïda — — SÍ NO

i actulment de titularitat municipal. La pròxima fita és la plaça d'Espanya on els dimecres es celebra el mercat setmanal i on destaquen alguns edificis com la farmàcia modernista de Can Mandilego. Pel carrer de So n'Esteve es pot tancar aquesta ruta circular per Andratx.



1. Castell de Son Mas

2. Carrer del general Bernat Riera



Església de la Nativitat de Maria
(s. XVI-XX)
Plaça de la Vila, 2



Sa Baronia
Casa senyorial d'origen medieval amb clastra i torre de defensa.

Barri des Penyal

Conjunt de cases d'arquitectura i trama urbana tradicionals situades a la part alta del poble.

Sistema hidràulic

Conjunt de síquies, safareigs (~190) i fonts (3 principals) que han permès el desenvolupament d'una important agricultura de reguiu desenvolupada sobre un extens camp de marjades.

Molins de sa Cala

Dos molins d'origen islàmic situats al penya-segat occidental de la cala.

Rentadors de sa Canaleta

(1882)
Camí de sa Canaleta



Mare de Déu de setembre
Primera setmana de setembre



Banyalbujazz
Concerts de jazz
Els mesos de juliol i agost a Banyalbufar i Port des Canonge.



Tomàtigues de ramellet
El cultiu de la tomàtiga de ramellet substituï les vinyes després que la fil·loxera les fes malbé. Ara la malvasia torna a recuperar el seu espai a les marjades del municipi.

+ ALTRES PUNTS D'INTERÈS

- Cala de Banyalbufar (s'Arenal)
- Sa Galera
- Port des Canonge
- Torre des Verger
- Port de sa Pera de s'Ase

ITINERARI PROPOSAT

Distància: 2.617 m fins al camí de Son Bunyola.

L'itinerari recorre el camí de Baix de Son Bunyola, més conegut com la volta des General.

És una de les excursions més populars de la Serra ja que comunica Banyalbufar amb el port des Canonge i gaudeix d'una bella panoràmica litoral.

Comença a l'aparcament situat al quilòmetre 85,2 de la ctra Ma-10.


Discorre per un extens pinar molt afectat pel cap de fibló de l'any 2020 i passa per un conjunt etnològic (1) de carboners, compost per un rotle de sitja, una barraca i un porxo. Més envant un forn de calç (2) testimonia una altra de les explotacions que es desenvoluparen per la contrada.

El camí s'acosta a un penyal dit es Corral Fals, on hi ha una gran balma amb un jaciment arqueològic funerari d'època pretalaiòtica. Poc després arribarem al camí de Son Bunyola, a prop de les cases de possessió (4)



Apte per a persones amb mobilitat reduïda — Sí — NO

transformades en un establiment hotelier de luxe. D'aquí es pot arribar fins al port des Canonge o tornar a l'inici del recorregut pel mateix camí.



1. Vista marítima



2. Corral Fals



Bunyola



Parròquia de Sant Mateu

C/ de l'Església, 2
S. XVIII sobre l'església

primitiva del s. XIII.

Orient

Església de Sant Jordi

Església del s. XVIII construïda sobre un antic oratori medieval del s. XIV.



Comuna de Bunyola

Finca pública de titularitat municipal.

Castell d'Alaró

Salt des Freu-Orient

Puig de s'Alqueria (sa Gubia)



Dimecres i dissabte

Sa Plaça
Horari: 7-13 h



Fira de muntanya
dintre de les festes de Santa Catalina.
Finals de novembre

Beneïdes de Sant Antoni

Primer diumenge de gener de després de Sant Antoni.

Festa des Quarteró

Una possessió del terme acull als veïns i veïnes per gaudir del menjar, la música i la dansa.

Darrer diumenge de gener

Santa Catalina Tomàs

28 de juliol

Palmanyola

Vigília de Sant Sebastià

19 de gener



Sant Mateu

21 de setembre

Festes parroquials de la Mare de Déu de les Neus

Primera setmana d'agost

Orient

Sant Jordi

23 d'abril

Palmanyola

Mare de Déu d'Agost
15 d'agost

+ ALTRES PUNTS D'INTERÈS

Raixa

Centre Serra Tramuntana
Ctra. Palma-Sóller Ma-11 km 12,2
Dt. -ds., 10-15 h
Dl., dg. i festius, tancat
Entrada: gratuïta
visitesraixa@conselldemallorca.net
Web: raixa.conselldemallorca.cat/
centre-serra-tramuntana

Jardins d'Alfàbia

Ctra. Palma-Sóller Ma-11 km 17
D'1 de març a 31 d'octubre, tots els dies, 9.30-18.30 h
D'1 de novembre a 28 de febrer, tancat
Entrada general: 8 €.
Assoc. tercera edat de Mallorca 4,50 €
Col·legis de Mallorca: 4,50 €
Residents Mallorca: 5 €
Titulars targeta gran Mallorca: 6,50 €
Menors de 10 anys: gratuït
Web: jardinesdealfabia.com

ITINERARI PROPOSAT

Distància: 4.014 m fins a Raixa.

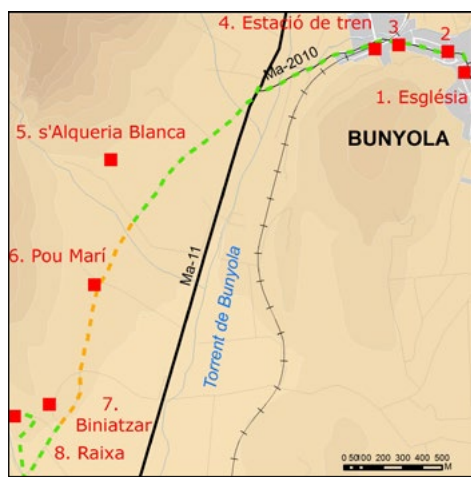
L'itinerari proposat recorre una part de l'antic camí reial que comunicava amb Valldemossa i que avui forma part de la Ruta de pedra en sec GR-221.

Comença a l'església parroquial (1) situada a sa Plaça, centre de la vida social del poble. Sortint del nucli per la costa de s'Estació val la pena fixar-se en la creu d'en Garau (2), una creu de terme datada al s. XX, i la font d'en Ravenís (3), una font de mina que s'obre a una marjada que destaca per la seva perfecció.

Es passa després per l'estació de tren de Bunyola (4) construïda al 1912. Es aquí on es realitzen els encreuaments entre el trens ascendents i descendents que comuniquen Palma amb Sóller.

Per la vorera de la carretera Ma-2010 s'arriba a la rotonda de Can Penasso i es travessa la carretera Ma-11.

Es continua pel camí de Raixa que passa a prop de les cases de s'Alqueria Blanca (5),



Apte per a persones amb mobilitat reduïda — SÍ — NO

del pou Marí (6) i de les cases de Biniatzar (7). A través de l'aparcament podem accedir a les cases de Raixa (8) propietat del Consell de Mallorca i que acullen el Centre Serra Tramunta, l'escola de margers i un refugi de la Ruta de pedra en sec GR-221.



1. Església de Bunyola



2. Safareig de Raixa



Calvià



Església de Sant Joan Baptista
Feta a finals del s. XIX. Substitueix el temple antic del s. XIII.
Pl. de l'Església, s/n



Oratori de Portals Nous
Inaugurat l'any 1882.
Plaça de l'Oratori, s/n

Oratori de sa Pedra Sagrada
Any 1929.
Ctra. Palmanova-Santa Ponça

Capelleta de la Mare de Déu dels Dolors
Primeres referències el 1652.
C/ Major amb el c/ de sa Capelleta, Calvià



Naveta Alemany
Edat de bronze (1700-1600 ANE). Pretalaiòtic
Camí de Cala Vinyes

Puig de sa Morisca
Poblat talaiòtic del puig de sa Morisca.
S. VI ANE-S. I

Son Ferrer
Túmuls esglaonats de Son Ferrer
Bronze antic. S'usa fins al s. III.



Dilluns
C/ Major amb el c/ de sa Capelleta, Calvià

Son Ferrer
divendres

Son Bugadelles
dissabte

Peguera
dimarts

Santa Ponça
dissabte

Mercats artesans, arts plàstiques i artistes ronderaires a Peguera i Santa Ponça.
Cada dia entre maig i octubre.

Fira Ovina i Caprina de Calvià
Festa més important de Calvià
Darrer cap de setmana de març.

Fira de feines de tardor
Es Capdellà, inici de la tardor.

Festes del Rei en Jaume
Commemoració del desembarcament de Jaume I a Santa Ponça el 1229.
Setembre



Sant Joan
Patró del municipi
24 de juny

Calvià
Sant Jaume, 25 de juliol

Es Capdellà
Mare de Déu del Carme, 15 de juliol

+ ALTRES PUNTS D'INTERÈS

- Finca pública de Galatzó
- Passeig Calvià
- Creu de Santa Ponça
- Molí de Santa Ponça
- Far de Cala Figuera

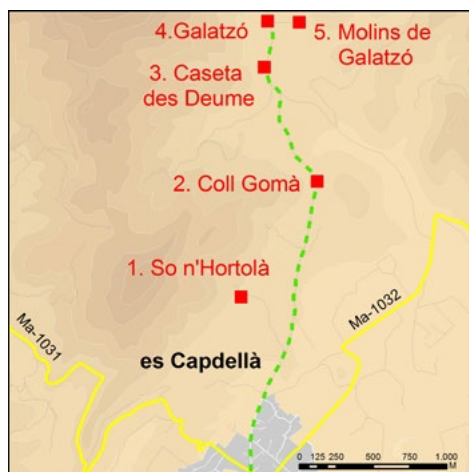
ITINERARI PROPOSAT

Distància: 3.260 m fins a les cases de Galatzó.

L'itinerari comença al poble de es Capdellà i té com objectiu la finca pública de Galatzó, una de les més emblemàtiques de Mallorca. Se surt del poble pel carrer Galatzó ja desdriant-se el puig homònim a la llunyania.

Es passa pels sementers de la finca de So n'Hortolà (1) on hi ha una olivera monumental coneguda com sa Reina. A partir del coll Gomà (2) entram a la finca de Galatzó, adquirida per l'Ajuntament de Calvià l'any 2006.

Es passa al costat de la caseta des Deume (3) depòsit on s'emmagatzemava la part de la collita destinada a pagar el corresponent impost a l'església. La ruta acaba a les cases de Galatzó (4) amb diverses estances d'interès per a la visita destacant els molins d'aigua recentment restaurats pel Consell de Mallorca (5).



Apte per a persones amb mobilitat reduïda — — Sí — — No



1. Caseta des Deume



2. Cases de Galatzó



Deià



Església de Sant Joan Baptista

S. XVIII-XX
Torre de defensa i

campanar.
S. XVI-XIX.
Oberta cada dia.
C/ del Reverend Jeroni Pons, 1



Llucalcari Oratori de la Mare de Déu d'Agost

S. XVI-XVII

De dilluns a divendres, 10-17 h
Dissabte, 10-15 h.
Preus: general 7 €, jubilats i estudiants, 5 €.
Menors de 12 anys i grups 3,5 €.
info@lacasaderobertraves.org
Web: lacasaderobertraves.org



Casa Museu de Robert Graves

Ctra. Deià-Sóller Ma-10, Km 61,3

De dilluns a divendres, 10-17 h
Dissabte, 10-15 h.
Preus: general 7 €, jubilats i estudiants, 5 €.
Menors de 12 anys i grups 3,5 €.
info@lacasaderobertraves.org
Web: lacasaderobertraves.org



Museu parroquial

Dissabte, 9-14 h.
Al costat de l'església.
Tel. 630 015 574

Son Marroig

De dilluns a dissabte, 9.30-14 h i 15.30-16.30 h.
Diumenge, tancat.
Entrada: general 4 € .
Grups (>20) 3 €.
Nins fins a 12 anys: gratuït.
info@sonmarroig.com
Web: sonmarroig.com

Museu arqueològic

Fundat l'any 1962 pel pintor i arqueòleg americà William Waldren.
Dimarts, dijous i diumenge, 17-19 h.
Tancat del 5 de novembre a mitjans de març.
C/ del Teix, 4
Visites especials i grups, tel. 971639001
deiamuseum@gmail.com



Dimecres

C/ de l'Arxiduc Lluís Salvador (aparcament Municipal)



Festes de Sant Joan

24 de juny

Llucalcari

Festes de la Mare de Déu d'Agost

15 d'agost

+ ALTRES PUNTS D'INTERÈS

Cementeri

Refugi Can Boi

Cala de Deià

Mirador de sa Foradada

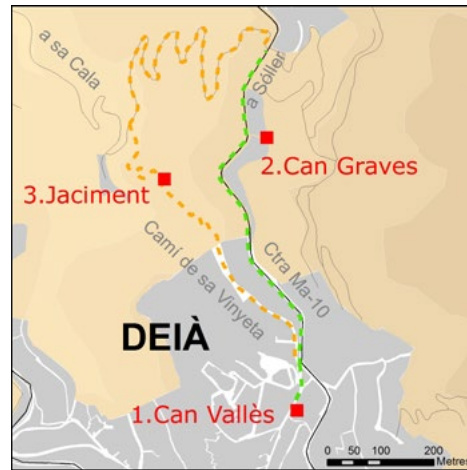
Centre de Creació i Recerca Llucalcari

Itinerari proposat

Distància: 588 m fins a Can Graves. 2.367 m incloent la tornada alternativa.

L'itinerari proposat comença a Can Vallès (1), habitatge senyorial de principis del segle XX situat al centre del poble i adquirit per l'Ajuntament per destinar-lo a dependències municipals. La ruta discorre pel passeig que voreja la carretera Ma-10 i arriba a Can Graves (2), la casa on el famós escriptor anglès Robert Graves (1895-1982) visqué 52 anys. Actualment és un museu dedicat a la seva memòria.

La tornada es pot fer pel mateix passeig o alternativament es pot tornar per la carretera de sa Cala i el camí de sa Vinyeta. Aquesta variant passa al costat d'un jaciment arqueològic (3) descobert recentment i en procés d'excavació: un assentament rural tardo-romà datat als segles VI-VII.



Apte per a persones amb mobilitat reduïda — Sí — NO



1. Can Vallès



2. Can Graves



Escorca



Santuari de Lluç

Objecte de devoció popular ja des del s. XV continua essent el centre espiritual de Mallorca. Conté un valuós museu.



A partir del 27 de febrer
Diumenge
10-14 h

I també el 28 de febrer i l'1 de març.



Fira de la Serra de Tramuntana

Segona setmana d'octubre.

Mercat de Nadal

Durant el pont de la Constitució.

Festa de la Verge de Lluç

Dia 12 de setembre i els voltants d'aquesta data.

Sant Pere

29 de juny
Únic dia en què s'obre l'oratori de Sant Pere d'Escorca que fou la primera parròquia del municipi.

Sant Llorenç

10 d'agost
Els veïns de sa Calobra i Cala Tuent es reuneixen a l'oratori de Sant Llorenç.

+ ALTRES PUNTS D'INTERÈS

Camí dels Misteris i del Rosari i Pujol de la Trobada

Ca s'Amitger
Centre d'interpretació del paratge natural de la Serra

Finca pública de Binifaldó

Finca pública So n'Amer

Sa Calobra

Cala Tuent

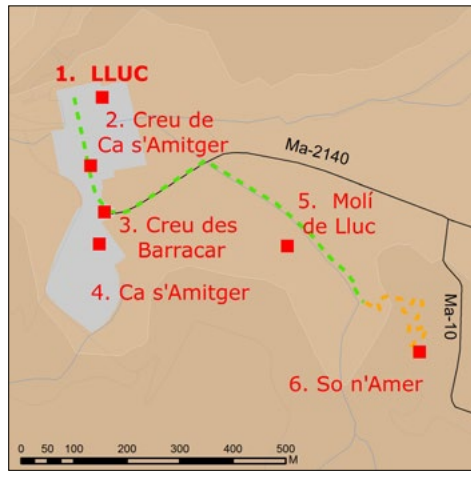


ITINERARI PROPOSAT

Distància: 1.206 m fins a 50 So n'Amer.

Es comença a l'interior del Santuari de Lluc (1), sortint després a la plaça dels Pelegrins, on hi ha diferents punts d'interès entre els quals la creu de Ca s'Amitger (2), una de les set creus devocionals que originalment estaven situades al costat del camí de Caimari.

Ja fora de la plaça trobam una segona creu, la creu des Barracar (3) i Ca s'Amitger (4), centre d'interpretació del paratge natural de la Serra. La ruta abandona la carretera Ma-2140 per seguir el camí que voreja el torrent des Molí, nom degut a la presència del molí de Lluc (5), un molí d'aigua de roda vertical que fou restaurat l'any 2015. Un poc més envant comença un bell camí empedrat que puja fent alguns revolts per dins l'alzinar fins a les cases de So n'Amer (6). Actualment són un dels refugis de la Ruta de la Pedra en Sec GR-221 i punt de sortida per a nombroses excursions. Des del mirador de les cases es pot observar l'itinerari realitzat.



Apte per a persones amb mobilitat reduïda --- Sí --- NO




1. Santuari de Lluc

2. Lluc vist des del mirador de So n'Amer



Esporles



Església de Sant Pere
D'estil neogòtic, fou projectada per Gaspar Bennàssar, 1904-1945. CI de la Rectoria, 1



Església de Santa Maria de l'Olivar
Originària del s. XIII, ampliada al s. XVI i restaurada al 1879.



Ermita de Maristel·la
Construïda l'any 1890 pels frares Terciaris Carmelites i dedicada a la Mare de Déu del Carme.



Dissabte al matí
Pg. del Rei i plaça del Jardinet.



Fira dolça
Primer diumenge d'octubre.

Contesporles

A principis de maig es celebren contacontes, rutes de llegendes i altres activitats relacionades.

Ses someres tornen al torrent

Jornada festiva al mes de maig coincidint amb el trasllat de les someres que netegen el torrent de Sant Pere.

Pujada a s'Ermita

Durant el mes de setembre.



Festes patronals de sant Pere
 29 de juny
Recuperació del ball de la filadora que es balla davant l'església el dia del patró.

Sa Vilanova

Festes de la Mare de Déu d'Agost
 15 d'agost



La Fiore
Artisans del vidre bufat des de 1964. Ctra. de Valldemossa

Ma-1110, km. 11
Web: lafiore.com

+ ALTRES PUNTS D'INTERÈS

Sa Rectoria
És l'edifici més antic conservat a la Vila.

Casa des Poble

Arc i aljub de s'Esgleietta
Restes del convent de Santa Maria de l'Olivar.

Sagrat Cor de Jesús
 1940

Sa Granja
Fou una alqueria islàmica (Alpic) que els cistercencs habitaren entre 1239 i el s. XV. La possessió és una bona mostra d'arquitectura senyorial, amb llotja porticada i jardins de la segona meitat del s. XVIII.

Estiu: 10-19 h. Hivern: 10-18 h
 Entrada: 16,5 € persones adultes. 10 € infants.
 Ctra. Banyalbufar, Ma-1100 km 1,5
 Web: lagranja.net

Àrea recreativa de Son Trilles i refugi
 Web: refugisontrias.com

ITINERARI PROPOSAT

Distància: 2.713 m.

Des de l'església de Sant Pere (1) es pot pujar pels carrers de Costa i Llobera i de Mossèn Alcover fins al camí empedrat que puja a la font de baix de Son Trilles (2) on trobam un conjunt hidràulic format per mina, síquia, rentadors i safareig.

Es torna al passeig del Rei i es travessa el torrent de Sant Pere per recórrer l'anomenada Vila Vella, on es gaudeix de l'ambient tranquil i de l'arquitectura popular conservada als carrers Balladors (3), Mestre Munar (4), Darrera sa Paret (5), Gorg (6) i Major (7), una de les vies més antigues del nucli.

Es retorna a l'inici pel carrer Nou de Sant Pere.



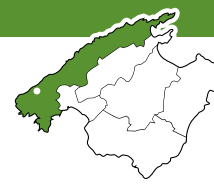
Apte per a persones amb mobilitat reduïda — Sí — NO



1. Font de Baix de Son Trilles



2. Carrer des Balladors



Estellencs



Església de Sant Joan Baptista
S. XVII
Pl. de la Constitució



Sant Antoni
16 i 17 de gener
Torrada popular al centre del poble.



Varietat de raïm malvasia



Camí Reial de Puigpunyent
Surit de prop dels rentadors d'Estellencs cap a Puigpunyent.

Fira del Vi i del Formatge
1 de maig
L'Associació Gastronòmica d'Estellencs Mateu Vidal organitza diferents actes gastro-musicals a l'estiu.

Baixada a la mar
Des del nucli urbà fins a la cala d'Estellencs.

Memorial Xavier Bestard
Concerts de guitarra celebrats els mesos de juliol i agost.



Dissabte
Pl. de la Constitució.



Sant Joan Baptista
Al voltant del 29 d'agost es celebren diferents esdeveniments esportius, lúdics i culturals.

+ ALTRES PUNTS D'INTERÈS

Torre de s'Església
Torre d'en Telm Alemany
Torre de s'Hort d'en Xeu
Església inacabada
Rentadors
Nucli de sa Raval
Finca pública de Son Fortuny
Finca pública de sa Coma d'en Vidal
Mirador des Grau

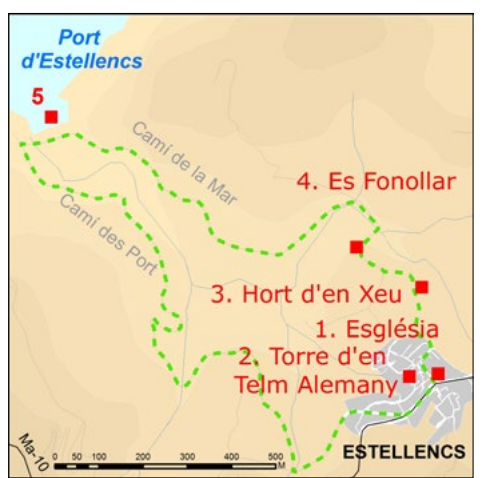


Fornalutx

ITINERARI PROPOSAT

Distància: 3.310 m.

L'itinerari ens permetrà conèixer la vall que s'estén entre el poble i la mar, ocupada per marjades de reguiu que aprofitaven l'aigua de s'Ull de s'Aigua. Comença a s'Església (1) dotada d'una torre que oferia protecció en cas d'atac de pirates o corsaris. Passarem per dues torres fortificades més, l'anomenada Torre d'en Telm Alemany (2) i la més desconeguda i situada fora del poble dita de l'Hort d'en Xeu (3). El camí de la Mar passa per la possessió anomenada es Fonollar (4) i després de travessar el torrent continua davallant fins al Port (5). Aquí s'hi refugien una trentena de petites embarcacions situades a l'esplanada i dintre dels escars (ses Alcoves). També és destacable el salt d'aigua format pel torrent a l'indret anomenat es Broll. La tornada al poble es pot fer pel camí des Port que puja pel costat occidental de



Apte per a persones amb mobilitat reduïda — SÍ — NO

la vall i que per tant ofereix unes vistes complementàries a les que hem contemplat en la davallada.



1. Estellencs



2. Port d'Estellencs



Església de la Nativitat de la Mare de Déu
 Esglésies
L'església primitiva és del s. XIII. El temple actual és del s. XVII.
 C/ de l'Església, 2

Can Xoroi
 Cases Museu
Centre cultural des de 2002. Hi destaca la tafona restaurada, l'exposició permanent dedicada a les teules pintades i el fons etnològic, fotogràfic i antropològic.

C/ de sa Font, 8
 Horari:
 Museu i tafona: dijous, divendres i dissabtes: 10.30-13.30 h.
 Sala d'exposicions: de dilluns a dissabte: 10.30 - 13.30 h. (Fins dia 30 d'Octubre).

Baixada des Bou
 Festes
 En el marc de les festes patronals

Festes de la Nativitat de la Verge Maria
 Festes Patronals
 8 de setembre

Teules pintades
 Artesania
Les teules es varen començar a pintar al s. XVI amb funcions decoratives i simbòliques. La pràctica s'estengué pels pobles de la Serra i especialment per Sòller i Fornalutx on es localitza la major concentració.



ITINERARI PROPOSAT

Distància: 1.992 m fins a Binibassí.

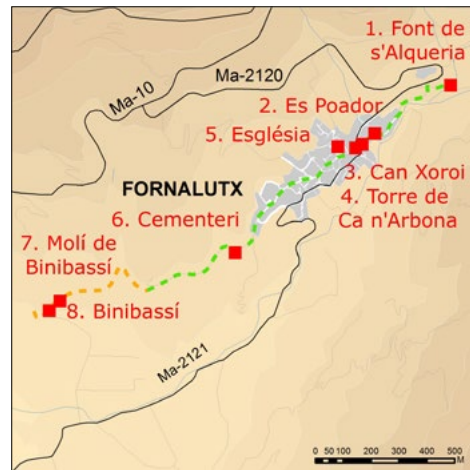
L'itinerari proposat comença a la font de s'Alqueria (1), qanat que ens recorda els orígens islàmics del nucli. Passa per es Poador (2) i per Can Xoroi (3) amb belles mostres de teules pintades.

Continua pels principals monuments del poble, com són la torre de Ca n'Arbona (4), actual seu de l'Ajuntament, i l'església parroquial (5).

Pel carrer Joan Albertí Arbona sortim del poble passant al cap d'una estona pel costat del cementeri (6).

Poc després comença un camí de ferradura que es dirigeix cap al llogaret de Binibassí (8), ja al terme municipal de Sóller.

Abans d'arribar-hi es pot contemplar el cup de planta circular de l'antic molí d'aigua de Binibassí (7).



Apte per a persones amb mobilitat reduïda — Sí — NO



1. Teula pintada de Can Xoroi



2. Molí de Binibassí



Pollença



Església de la Mare de Déu dels Àngels

Fundada pels cavallers del Temple l'any 1248. L'edifici actual, de model gòtic i ornamentació barroca, és de 1790. Torre campanar del s. XV.

Pl. Major

Monti-sion, col·legi de Sant Ignasi

Església jesuïta i convent (1698-1738) que després de la desamortització patí el repartiment dels seus béns. Actualment hi ha dependències municipals i el jutjat. El claustre es remodelà el 2010.

Cl de Jesús

Convent de Sant Domingo

Fundat pels dominics (1592). És destacable el claustre de 1616. Després de la desamortització, passà a mans de l'Estat i tingué diferents funcions al llarg del temps: hospici, quarter, residència... El 1963 patí una reforma important. Actualment és un centre d'usos culturals.

Cl de Pere J. Salas Cànaves, s/n

Port de Pollença

Església de la Mare de Déu del Carme

Edifici d'estil neogòtic construït entre 1934 i 1940 segons projecte de l'arquitecte José de Olesa.

Plaça Miquel Capllonch



Calvari

Oratori de façana barroca (1795) situat al cim d'un turó, abans anomenat dels Templers. Culmina una bella escalonada de 365 escalons flanquejada per xiprers.

Cl de Jesús (inici escalonada).

Oratori de Sant Jordi

S. XVI. Es construïx al lloc on els homes d'armes es trobaven per anar a defensar el poble dels atacs corsaris. Edifici gòtic d'una sola nau coberta amb volta de creueria. Ara és centre parroquial.

Pl. de Sant Jordi, s/n.

Oratori del Roser Vell

Edifici gòtic de principis del s. XVI.

Cl del Roser Vell, 4

Ermita del puig de Pollença o santuari de la Mare de Déu del Puig

Fundat per les ermitanes de Can Sales en el 1364. 1735-1760: reforma barroca. En el s. XIX, intervenció neogòtica. S'hi localitza una hostatgeria integrada en la Ruta de la Pedra en Sec GR-221.



Museu Municipal de Pollença

Ubicat al Convent de Sant Domingo.

Cl de Guillem Cifre de Colonya, s/n

Museu Dionís Bennàssar

De dimarts a diumenge, 10-14 h
Entrada gratuïta

Cl de la Roca, 14. Tel. 971 530 997
Web: museudionisbennassar.com

Casa museu Can Llobera

Plaça Vella 7
Matins: Dl. a Ds. 9.30-14 h.
Capvespre: Dl. a Dv. 16-20 h.



Cala Sant Vicenç Coves prehistòriques de Sant Vicenç

Coves artificials d'enterrament, 1600 ANE. Època pretalaiòtica.



Jardins de Joan March

Amb exemplars d'arbres i arbusts representatius de la flora illenca. Al centre hi ha una escultura de l'heroi pollencès Joan Mas. S'hi conserva una torre gòtica (s. XV) i restes de Can Desbrull. Al costat del Convent de Sant Domingo.



Plaça de l'Almoïna

El 1827 s'hi construí una font en forma d'hidria sobre la qual hi ha un gall. És el lloc on es troben Dragut i Joan Mas durant la batalla dels moros i cristians (2 d'agost).

Plaça Vella

Sembla que és el nucli més antic de la vila. Fou la plaça més important fins que es va obrir la plaça Major el 1857. És el lloc on s'alça el pi de Sant Antoni (17 de gener) i es fa el ball dels Cossiers (2 d'agost).

Plaça Major

Centre neuràlgic de la vila, ocupa part del que va ser un cementeri fins l'any 1821. Iniciada al 1854 ha estat remodelada en diverses ocasions. S'hi localitza la seu del Club Pollença, la societat cívica més antiga del municipi.

Port de Pollença

Moll de pescadors

Creat al segle XIX s'ha transformat en un nucli turístic dotat d'una àmplia oferta d'activitats entre les quals destaquen les nàutiques. Els passeigs que recorren vorera de mar permeten gaudir del paisatge de la badia de Pollença, dominat per la Fortalesa (1692).



Diumenge 8-13.30 h Pl. Major i voltants

Port de Pollença
dimecres, 8-13.30 h
Pl. de Miquel Capllonch



La Fira Actualment la fira abraça el dissabte, el diumenge i el dilluns.

Quart diumenge després de Sant Lluç, gairebé sempre segon diumenge de novembre.

Pujada del Pi

17 de gener, Sant Antoni
Plaça Vella

Ball dels Cavallets

20 de gener, Sant Sebastià
Sant Sebastià era l'antic patró d'hivern, tot i que actualment és més popular Sant Antoni.

Davallament del Calvari

Festa molt popular a Pollença.
Divendres sant

Pancaritat al puig de Maria

Dilluns de Pasqua

Les Àguiles i Sant Joan Pelós

Corpus Cristi
Processó pels carrers del centre de la vila.

Fira del Vi

Fira que es celebra des del 2004.
Claustre de Sant Domingo. Maig

Certamen Biennal d'Art Festival de Música

Ambdós esdeveniments culturals també es celebren al Claustre de Sant Domingo.

Sant Pere

Patró dels pescadors i de l'antiga vicaria del Port de Pollença.

Port de Pollença

Mercadet d'estiu

De juny a setembre, de 19 a 24 h
Passeig del Moll

Cala Sant Vicenç

Festes d'estiu
Primers dies de juliol



Mare de Déu dels Àngels

La Patrona
Nit de l'1 al 2 d'agost:
l'Alborada. 2 d'agost, festa dels moros i cristians.

Port de Pollença

Festes de Sant Pere
29 de juny

Festa de la Mare de Déu del Carme

16 de juliol



Teixits Vicens

Teles de llengües
Rotonda Can Berenguer, s/n. Pollença

Visites guiades:

DI.-dv., 9-13 h

Per a grups, contactar amb
info@teixitsvicens.com.

Per a visites individuals confirmar amb antelació.

HORARI:

DI.-dv.:10-20 h

Ds.:10-14 h

Web: teixitsvicens.com

+ ALTRES PUNTS D'INTERÈS

Pont Romà

Fàbrica de Can Morató

Abeurador de Sant Isidre

Monument i plaça de Costa i Llobera

Coves Blanques (Cala Sant Vicenç)

Far i platja de Formentor

Itinerari proposat

Distància: 2.162 m.

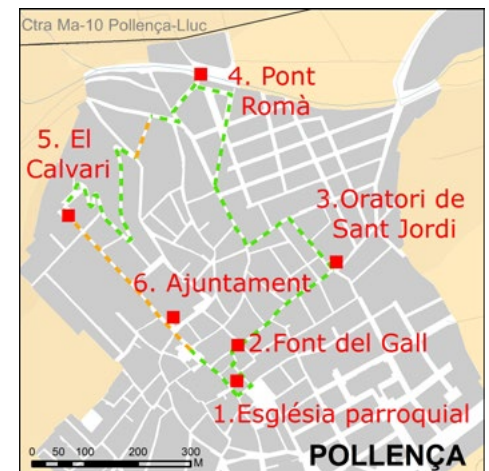
L'itinerari proposat permet conèixer alguns del monuments més emblemàtics de Pollença.

S'inicia a l'església parroquial (1) i es dirigeix a la plaça de l'Almoïna on hi ha la font del Gall (2). Seguint pel carrer de Miquel Costa i Llobera es pot observar la casa pairal del poeta i prop d'aquí, hi trobam la casa del pintor i fill il·lustre Dionís Bennassar. Continuem per l'oratori de Sant Jordi (3) i pel pont Romà (4), monument de notable antigor.

Se segueix pel camí de les Creus (1878) amb un Viacrucis compost per catorze creus de pedra de 3 m d'alçada.

S'arriba a l'oratori del Calvari (5) lloc ideal per contemplar el paisatge de l'entorn de la vila.

Per la famosa escala es davalla a l'Ajuntament (6) i passant per la plaça Vella s'arriba a l'inici de la ruta.



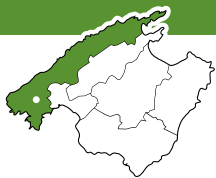
Apte per a persones amb mobilitat reduïda — Sí — NO



1. Església parroquial



2. Pont Romà



Puigpunyent



Església de l'Assumpció de Nostra Senyora
Del s. XVIII-XIX.

Documentada el 1236.
Plaça Lleó XII, s/n

Galilea

Església de la Immaculada Concepció

1797-1810
Carrera de ses Timbes



Son Serralta Talaiot des serral de ses Abelles
1400-1100 ANE

Son Puig

Talaiot de la Casa des Gegant



Barriada de Son Bru

Primer nucli urbà de la part alta del poble, neix arran de la parcel·lació de la possessió de Son Bru, 1784-1818.

Carrer des Serral

Únic carrer empedrat de la vila.



Dissabte

Pl. de l'Ajuntament



Fira Ecològica, Pagesa i Artesana
Final de maig

Mostra de cervesa artesana

Principi de novembre

Festival de Música de Puigpunyent

Mitjans d'agost



Festes de la Mare de Déu d'Agost

15 d'agost
Conclouen amb el Festó, sopar dels veïnats a la plaça.

Galilea

Nativitat de la Mare de Déu

8 de setembre

+ ALTRES PUNTS D'INTERÈS

Pou Nou

Ca ses Monges

Garrover de ses Sabates

Galilea

Casa de neu de Galilea

Conjunt urbà i marjades de Galilea

ITINERARI PROPOSAT

Distància: 2.068 m fins a Son Fortesa.

L'itinerari s'inicia a l'església parroquial, al nucli de la Vila (1).

Travessant el torrent de sa Riera ens situam davant l'Ajuntament on hi ha un pou de capelleta restaurat l'any 1982, el pou Nou (2). Es continua pel carrer Major fins a ca ses Monges (3) i s'abandona el poble per la carretera Nova d'Estellencs. Seguint les indicacions de la ruta pedra en sec GR-221 deixam a la dreta la ctra Ma-1101 a Esporles i avançam per l'antic camí reial d'Estellencs. Aquest ens conduirà a prop de la caseta des Deume (4) depòsit on s'emmagatzemava la part de la collita destinada a pagar el corresponent impost a l'església.



Apte per a persones amb mobilitat reduïda — SÍ — NO

Acabam la ruta a les proximitats de les cases de Son Fortesa, senyorial possessió que domina la vall des de la part superior d'un conjunt de marjades molt elaborades.



1. Església parroquial



2. Camí reial d'Estellencs



Sóller



Església de Sant Bartomeu

Originària del s. XIII, l'estructura actual és barroca, el campanar neogòtic i la façana modernista dissenyada per Joan Rubió i Bellver (1904).
Pl. de la Constitució

Església del Crist de la Sang

Capella primitiva de 1564-1572.

Port de Sóller

Església de Sant Ramon de Penyafort

Any 1938

C/ del Canonge Oliver, 8



Sa Capelleta o ermita de la Immaculada i monestir de Santa Maria de l'Olivar

Conjunt format per una capelleta (1917) i un petit monestir rural (1924-1954).

Ctra. Puig Major Ma-10, Km 48,9

Oratori de Santa Catalina

Originari del s. XIII, el 1542 fou destruït pels pirates i reconstruït el 1550.

Acull el museu de la Mar, una de les dues seus del Museu marítim de Mallorca.

Santa Catalina d'Alexandria, 54
Web: museumaritim.conselldemallorca.cat

Port de Sóller

Oratori de Sant Ramon de Penyafort

Antiga església del Port.

Final del s. XVII



Museu de Sóller Casal de Cultura

Situat al casal de Can Mo (1740) s'hi mostra una col·lecció d'objectes arqueològics, etnològics i artístics.

Museu de Ciències Naturals i Jardí Botànic

Ctra. Palma-Port de Sóller Ma-11 km 30

Horari: de dilluns a dissabte 10-18h.

Entrada: 8 €, residents a Balears 6 €, Grups més de 12 persones 6 €, Menors de 6 anys, socis i sòcies, gratuït.

Web: jardibotanicdesoller.org

Can Prunera Museu Modernista

Carrer de sa Lluna, 86-90

Horari: de l'1 de novembre al 28 de febrer, de dimarts a diumenge de 10.30-18 h.

De l'1 de març al 31 d'octubre, de dimarts a dissabte, de 10.30-18 h
Entrada: 6 €, estudiants, pensionistes, persones majors de 65 i grups superiors a 12 persones 3 €, nins menors de 12 anys gratuït.

Web: canprunera.com

Centre cultural Can Dulce

Associació sollerica de cultura popular.

Gran Via, 15
ascpcandulce@gmail.com



Gran Via

Via urbana on hi ha els edificis més rellevants d'estil modernista i historicista. La majoria foren construïts a final del s. XIX i principi del XX amb els doblers dels emigrats a Amèrica i França.



Mercat municipal

De dilluns a dissabte, 9-13 h

Mercat ambulant

dissabte, 8-13 h

Pl. del Mercat



Fira

Fira ramadera, mercat artesanal, productes autòctons.

Diumenge segon cap de setmana de maig.

Firó

Dilluns després de la fira
Representació dels moros i cristians
Web: pagesosfiro.com

Fira de sa Taronja

Primavera
Web: firataronjasoller.com

Festes de l'Horta

Mare de Déu de la Victòria, 9, 10 i 11 juliol
Festes de la barriada de l'Horta de Sóller.

Port de Sóller

Fira de la Mar

Finals de setembre



Sant Bartomeu

24 d'agost

Port de Sóller

Sant Pere

29 de juny

Es commemora el patró dels pescadors.

Biniaraix

Mare de Déu d'Agost

15 d'agost

+ ALTRES PUNTS D'INTERÈS

Mercat municipal

Estació de ferrocarril (Can Mallol, 1606). Inclou sales d'exposició dedicades a Miró i Picasso.

Cementiri municipal de Son Sang

Convent dels Sagrats Cors (s. XVIII)

Església de Sant Felip Neri (Alqueria des Comte)

Tren de Sóller

Web: trendsoller.com

Tramvia

Excursions en golondrina a Cala Tuent i sa Calobra



ITINERARI PROPOSAT

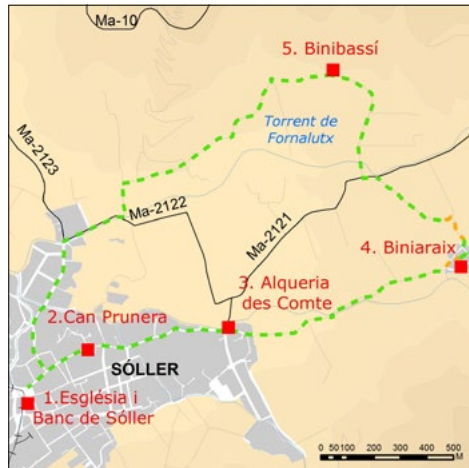
Distància: 4.818 M.

L'itinerari circular proposat comença a la plaça de la Constitució, centre neuràlgic de la ciutat i lloc on es poden admirar dos exemples notables d'arquitectura modernista com són l'església i el banc de Sóller (1).

Es continua pel carrer de sa Lluna i s'arriba un tercer edifici modernista destacat: Can Prunera (2).

El següent punt d'interès és l'Alqueria des Comte (3) cruïlla de camins marcada per una creu de terme i una bella casa modernista, Ca na Lluïssa (1918).

Se segueix pel llogaret de Biniaraix (4), declarat bé d'interès cultural l'any 2010, que destaca per la seva arquitectura i per la trama urbana de carrers estrets i empedrats. Els indicadors de la ruta de la pedra en sec GR-221 ens mostren el camí del proper objectiu, el llogaret de Binibassí (5) que es contempla a l'altre costat de la vall. Per arribar-hi, el camí, amb un tram



Apte per a persones amb mobilitat reduïda — Sí — No

empedrat, passa al costat de dos rentadors i travessa la ctra Ma-2121 entre horts de tarongers. La tornada a Sóller es realitza pel pont d'en Rave i el camp d'en Mallol seguint el GR-221.



1. Camí empedrat i rentador



2. Biniaraix



Valldemossa



Església de Sant Bartomeu

Dels s. XIV a XX, el seu volum domina la plaça de la Beata i combina els estils barroc, neoclàssic i regionalista.
Plaça de Santa Catalina Thomàs

Església de la Cartoixa

L'església (1812) constitueix un original exemple d'arquitectura barroca a Mallorca.
Plaça de la Cartoixa s/n



Monestir de Miramar

Monestir fundat per Ramon Llull el 1276. El 1485 s'hi fundà la primera impremta de Mallorca. El 1872 l'arxiduc Lluís Salvador l'adquirí i el reformà.

Ermита de la Santíssima Trinitat

El 1648 la fundà Joan Mir. La capella és del 1703.
Ctra. Ma-10, Km 69,8



Fundació Coll Bardolet

Preserva, exhibeix i difon l'obra del pintor Coll Bardolet.
Via Blanquerna, 4
Web: fccollbardolet.org

Museu de la Cartoixa

Antiga farmàcia dels cartoixans Impremta Guasp. Col·lecció arxiduc Lluís Salvador. Estada de George Sand i Chopin. Torre de defensa.
Horari: dilluns a divendres de 10-17 h.
Dissabtes de 10-16 h.
Entrada: general 10 €, grups > 10 persones 9 €, estudiants, 6,5 €.
Web: cartoixadevalldemossa.com



Casa natal de Santa Catalina Tomàs

C/ Rectoria, 5



Diumenge

Av. de Palma



Artdemossa

Fira d'art nocturna
Juliol o agost.

Valldemostra

Mostra de cuina i dolços i fira d'oportunitats.
Octubre



La Beata

28 de juliol
Es produeix la desfilada del carro de la Beata

Festes de Sant Bartomeu

24 d'agost

+ ALTRES PUNTS D'INTERÈS

Abeurador de la creu de Dalt
Plaça Pública o plaça de Can Déu
Palau del Rei Sanç
Sa Miranda
Jardins de la Cartoixa
Capella de Sant Vicenç Ferrer
Molinet de la Beata
Festival internacional Chopin
Creat l'any 1930 per Joan Maria Thomàs.
Web: festivalchopin.com

ITINERARI PROPOSAT

Distància: 3.125 m fins al mirador des Port.

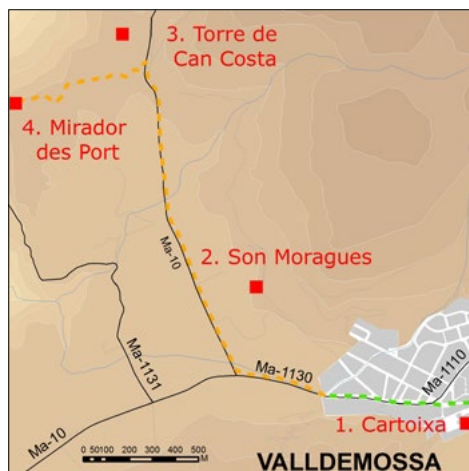
L'itinerari proposat comença a la Cartoixa (1), monument immortalitzat per l'estada feta per Chopin i George Sand a l'hivern de 1838-1839.

Se surt del poble per l'avinguda Arxiduc Lluís Salvador vorejant els camps de l'emblemàtica possessió de Son Moragues (2) la qual constituí una de les propietats arxiducals.

Es continua per un camí de nova construcció al costat dret de la ctra Ma-10 en direcció Deià.

La carretera és travessada a l'altura de la Torre de Can Costa (3) antiga possessió i actual restaurant al costat del qual hi ha un mirador d'inspiració neoàrab, el mirador de sa Vorera.


El camí continua en direcció als penya-segats des d'on es gaudeix d'una àmplia panoràmica sobre la marina i el port de Valldemossa, fet aprofitat per a la construcció d'una sèrie de miradors dels



Apte per a persones amb mobilitat reduïda — Sí — NO

quals destacarem el mirador des Port (4) on acaba el nostre l'itinerari.

El camí que voreja els penya-segats rep el nom de volta de s'Escolta en referència als vigilants que talaïaven el possible desembarc de corsaris i pirates ja des del s. XVI.



1. Son Moragues



2. Mirador des Port



Consell de Mallorca